

O B E C P O H R A N I C E

Obecný úrad Pohranice, č.d. 185, 951 02 Pohranice

Číslo: SP o202/2020-012-Ing.Ki

V Pohraniciach, dňa 02.03.2021

Titl.

Slovak Telekom, a.s. (IČO 35 763 469)

Bajkalská 28
817 62 Bratislava

Vec : Územné rozhodnutie o umiestnení stavby

Ú Z E M N É R O Z H O D N U T I E

- v e r e j n á v y h l á š k a -

Obec Pohranice, ako príslušný stavebný úrad podľa § 33 ods. 1 a § 117 ods. 1 zákona č. 50/1976 Zb. o územnom plánovaní a stavebnom poriadku (stavebný zákon) v znení neskorších predpisov (ďalej len „stavebný zákon“), na základe návrhu podaného na obec Pohranice dňa 29.05.2020 navrhovateľom: **Slovak Telekom, a.s. (IČO 35 763 469)** so sídlom **Bajkalská 28, 817 62 Bratislava** (ďalej len „navrhovateľ“), zastúpeným splnomocneným zástupcom spoločnosťou **S com SK s.r.o.** so sídlom Na pántoch 22, 831 06 Bratislava, korešpondenčná adresa **S com SK s.r.o., PO BOX B23, 949 01 Nitra**, na vydanie územného rozhodnutia o umiestnení stavby (novostavby): „**INS_FTTH_NEVE_04_Pohranice**“ v Pohraniciach, na pozemkoch parcelné číslo registra „C“ **175/2, 175/6, 178/4, 178/5, 179/1, 231/5, 232/2, 236, 365/4, 366/3, 369/1, 369/3, 376/1, 456/2, 456/5, 490, 495/6, 495/17, 495/24, 495/27, 495/28, 495/29, 495/30, 495/32, 495/34, 495/35, 495/37, 495/38, 495/40, 495/41, 495/42, 495/43, 495/44, 495/47, 495/48, 495/54, 495/58, 495/60, 495/66, 495/78, 496/1, 496/12, 496/14, 496/16, 498/2, 599/15, 599/16, 613/15, 1724/21, 1724/22, 1724/23, 1724/24, 1725/2, 1727/1, 1727/8, 1727/13, 1727/14, 1727/15, 1727/16, 1727/18, 1730/1, 1730/6, 1731/5, 1734/4, 1734/6, 1734/7, 1734/8, 1738/1, 1740/1, 1740/9, 1741/3, 1748/6, 1749/3, 1749/4, 1749/13, 1749/14, 1749/15, 1749/16, 1805/3, 2623/2, 2362/6, 2362/8, 2362/12, 2362/13, 2426/24, 2426/25, 2426/54, 2426/55, 2426/58, 2426/65, 2426/68, 2426/69, 2621/10, 2623/2, 2923/3, 3113/14, 3113/15, 3113/16, 3114/22, 3114/26, 3114/27, 3116/3, 3242/3** a parcelné číslo registra „E“ **174, 410, 411, 495/1, 495/101, 495/106, 497/4, 498/5, 529, 533/1, 533/2, 579/1, 580/1, 581/1, 582/1, 583/1, 584/1, 585/1, 587, 588/1, 589/1, 590/1, 1062/1, 1062/3, 1722/1, 1723/1, 1731, 1741, 1748, 1752/1, 1805, 2617, 2618, 2898/2, 2899/1, 2899/3, 2900/1, 2901/1, 2902/1, 2903/1, 2904/1, 2905/1, 2906/1, 2909/1, 2910/1, 2913/1, 2913/3, 2914/3, 2917/3, 2921/3, 2923, 2925/2, 2925/4, 2953, 2954, 2955, 2956, 2961, 2962, 2963, 2964, 2969, 2970/1, 2970/2, 2975, 2976, 2980/1, 2981, 2982, 2987, 3029/2, 3029/3, 3049/1, 3050, 3053/1, 3054/1, 3057/1, 3059/1, 3059/2, 3114/2, 3115, 3116/1, 3117/3, 3118/1, 3136/202, 3242/3, 3505, 3506, 3507, 3508, 3509, 3510, 3511, 3512, 3513, 3514, 3515, 3516, 3517/1, 3517/2, 3518, 3519, 3520, 3521, 3522, 3523, 3524, 3525/2, 3526, 3527, 3528, 3529, 3530, 3531, 3532, 3533/1, 3533/2, 3534/1, 3534/2, 3534/3, 3535, 3536, 3537, 3540, 3542/1, 3543/1** katastrálne územie **Pohranice – líniová stavba**, prerokovala v uskutočnenom územnom konaní podľa § 35 a § 36 stavebného zákona predložený návrh s dotknutými orgánmi a s účastníkmi konania (§ 34 stavebného zákona), zosúladiť uplatnené stanoviská a po preskúmaní návrhu podľa § 37 a § 38 stavebného zákona a na základe výsledkov ústneho pojednávania konaného dňa 10.06.2020

v y d á v a

podľa § 39 a § 39a stavebného zákona

ú z e m n é r o z h o d n u t i e o u m i e s t n e n í s t a v b y

pre stavbu (novostavbu):

„INS_FTTH_NEVE_04_Pohranice“
- Pohranice -

v rozsahu stavby:

A/ stavebné objekty:

SO 01 – INS_FTTH_NEVE_04_Pohranice

parcelné číslo : registra „C“ 175/2, 175/6, 178/4, 178/5, 179/1, 231/5, 232/2, 236, 365/4, 366/3, 369/1, 369/3, 376/1, 456/2, 456/5, 490, 495/6, 495/17, 495/24, 495/27, 495/28, 495/29, 495/30, 495/32, 495/34, 495/35, 495/37, 495/38, 495/40, 495/41, 495/42, 495/43, 495/44, 495/47, 495/48, 495/54, 495/58, 495/60, 495/66, 495/78, 496/1, 496/12, 496/14, 496/16, 498/2, 599/15, 599/16, 613/15, 1724/21, 1724/22, 1724/23, 1724/24, 1725/2, 1727/1, 1727/8, 1727/13, 1727/14, 1727/15, 1727/16, 1727/18, 1730/1, 1730/6, 1731/5, 1734/4, 1734/6, 1734/7, 1734/8, 1738/1, 1740/1, 1740/9, 1741/3, 1748/6, 1749/3, 1749/4, 1749/13, 1749/14, 1749/15, 1749/16, 1805/3, 2623/2, 2362/6, 2362/8, 2362/12, 2362/13, 2426/24, 2426/25, 2426/54, 2426/55, 2426/58, 2426/65, 2426/68, 2426/69, 2621/10, 2623/2, 2923/3, 3113/14, 3113/15, 3113/16, 3114/22, 3114/26, 3114/27, 3116/3, 3242/3;
registra „E“ 174, 410, 411, 495/1, 495/101, 495/106, 497/4, 498/5, 529, 533/1, 533/2, 579/1, 580/1, 581/1, 582/1, 583/1, 584/1, 585/1, 587, 588/1, 589/1, 590/1, 1062/1, 1062/3, 1722/1, 1723/1, 1731, 1741, 1748, 1752/1, 1805, 2617, 2618, 2898/2, 2899/1, 2899/3, 2900/1, 2901/1, 2902/1, 2903/1, 2904/1, 2905/1, 2906/1, 2909/1, 2910/1, 2913/1, 2913/3, 2914/3, 2917/3, 2921/3, 2923, 2925/2, 2925/4, 2953, 2954, 2955, 2956, 2961, 2962, 2963, 2964, 2969, 2970/1, 2970/2, 2975, 2976, 2980/1, 2981, 2982, 2987, 3029/2, 3029/3, 3049/1, 3050, 3053/1, 3054/1, 3057/1, 3059/1, 3059/2, 3114/2, 3115, 3116/1, 3117/3, 3118/1, 3136/202, 3242/3, 3505, 3506, 3507, 3508, 3509, 3510, 3511, 3512, 3513, 3514, 3515, 3516, 3517/1, 3517/2, 3518, 3519, 3520, 3521, 3522, 3523, 3524, 3525/2, 3526, 3527, 3528, 3529, 3530, 3531, 3532, 3533/1, 3533/2, 3534/1, 3534/2, 3534/3, 3535, 3536, 3537, 3540, 3542/1, 3543/1;

katastrálne územie : Pohranice;

ku ktorým má : parc.č. registra „C“ 175/2, 175/6, 178/4, 178/5, 179/1, 231/5, 232/2, 236, 365/4, 366/3, 369/1, 369/3, 376/1, 456/2, 456/5, 490, 495/6, 495/17, 495/24, 495/27, 495/28, 495/29, 495/30, 495/32, 495/34, 495/35, 495/37, 495/38, 495/40, 495/41, 495/42, 495/43, 495/44, 495/47, 495/48, 495/54, 495/58, 495/60, 495/66, 495/78, 496/1, 496/12, 496/14, 496/16, 498/2, 599/15, 599/16, 613/15, 1724/21, 1724/22, 1724/23, 1724/24, 1725/2, 1727/1, 1727/8, 1727/13, 1727/14, 1727/15, 1727/16, 1727/18, 1730/1, 1730/6, 1731/5, 1734/4, 1734/6, 1734/7, 1734/8, 1738/1, 1740/1, 1740/9, 1741/3, 1748/6, 1749/3, 1749/4, 1749/13, 1749/14, 1749/15, 1749/16, 1805/3, 2623/2, 2362/6, 2362/8, 2362/12, 2362/13, 2426/24, 2426/25, 2426/54, 2426/55, 2426/58, 2426/65, 2426/68, 2426/69, 2621/10, 2623/2, 2923/3, 3113/14, 3113/15, 3113/16, 3114/22, 3114/26, 3114/27, 3116/3, 3242/3 a parcelné číslo registra „E“ 174, 410, 411, 495/1, 495/101, 495/106, 497/4, 498/5, 529, 533/1, 533/2, 579/1, 580/1, 581/1, 582/1, 583/1, 584/1, 585/1, 587, 588/1, 589/1, 590/1, 1062/1, 1062/3, 1722/1, 1723/1, 1731, 1741, 1748, 1752/1, 1805, 2617, 2618, 2898/2, 2899/1,

2899/3, 2900/1, 2901/1, 2902/1, 2903/1, 2904/1, 2905/1, 2906/1, 2909/1, 2910/1, 2913/1, 2913/3, 2914/3, 2917/3, 2921/3, 2923, 2925/2, 2925/4, 2953, 2954, 2955, 2956, 2961, 2962, 2963, 2964, 2969, 2970/1, 2970/2, 2975, 2976, 2980/1, 2981, 2982, 2987, 3029/2, 3029/3, 3049/1, 3050, 3053/1, 3054/1, 3057/1, 3059/1, 3059/2, 3114/2, 3115, 3116/1, 3117/3, 3118/1, 3136/202, 3242/3, 3505, 3506, 3507, 3508, 3509, 3510, 3511, 3512, 3513, 3514, 3515, 3516, 3517/1, 3517/2, 3518, 3519, 3520, 3521, 3522, 3523, 3524, 3525/2, 3526, 3527, 3528, 3529, 3530, 3531, 3532, 3533/1, 3533/2, 3534/1, 3534/2, 3534/3, 3535, 3536, 3537, 3540, 3542/1, 3543/1 k.ú. Pohranice – líniová stavba navrhovateľ môže v nevyhnutnom rozsahu a vo verejnom záujme podľa § 66 ods. 1 zákona č. 351/2011 Z. z. o elektronických komunikáciách v znení neskorších predpisov (ďalej len „zákon č. 351/2011 Z. z.“) zriaďovať a prevádzkovať verejné siete a stavať ich na cudzej nehnuteľnosti, spoločnosť preukázala verejný záujem v súlade s § 66 ods. 6 a § 66 ods. 7 zákona č. 351/2011 Z. z. potvrdením skutočností uvedených v týchto ustanoveniach zákona č. 351/2011 Z. z. vyjadrením Úradu pre reguláciu elektronických komunikácií a poštových služieb, odbor technickej regulácie, č. 6/OTR/2018-273 zo dňa 13.06.2018;

účel stavby : **inžinierska stavba – miestne elektronické komunikačné siete a vedenia;**
charakter stavby : **stavba trvalá;**
navrhovateľ : **Slovak Telekom, a.s. (IČO 35 763 469)**
so sídlom **Bajkalská 28, 817 62 Bratislava.**

Pre umiestnenie a projektovú prípravu stavby (novostavby):
„INS_FTTH_NEVE_04_Pohranice“ sa určujú tieto podmienky:

1. Architektonické a urbanistické:

1.1 - Navrhovaná trasa stavby „INS_FTTH_NEVE_04_Pohranice“ je situovaná v intraviláne, v zastavanom území obce Pohranice. Účelom výstavby je ponúknuť vybudovanie optickej prístupovej siete. Primárna sieť do jednotlivých POdB sa bude riešiť napojením na nové budované optické káble od TO Pohranice, od POdB k zákazníkovi povedie sekundárna časť siete. Dĺžka novej zemnej káblovej trasy bude cca 10 990,0 m.

Stavba bude umiestnená na pozemkoch parc.č. registra „C“ 175/2, 175/6, 178/4, 178/5, 179/1, 231/5, 232/2, 236, 365/4, 366/3, 369/1, 369/3, 376/1, 456/2, 456/5, 490, 495/6, 495/17, 495/24, 495/27, 495/28, 495/29, 495/30, 495/32, 495/34, 495/35, 495/37, 495/38, 495/40, 495/41, 495/42, 495/43, 495/44, 495/47, 495/48, 495/54, 495/58, 495/60, 495/66, 495/78, 496/1, 496/12, 496/14, 496/16, 498/2, 599/15, 599/16, 613/15, 1724/21, 1724/22, 1724/23, 1724/24, 1725/2, 1727/1, 1727/8, 1727/13, 1727/14, 1727/15, 1727/16, 1727/18, 1730/1, 1730/6, 1731/5, 1734/4, 1734/6, 1734/7, 1734/8, 1738/1, 1740/1, 1740/9, 1741/3, 1748/6, 1749/3, 1749/4, 1749/13, 1749/14, 1749/15, 1749/16, 1805/3, 2623/2, 2362/6, 2362/8, 2362/12, 2362/13, 2426/24, 2426/25, 2426/54, 2426/55, 2426/58, 2426/65, 2426/68, 2426/69, 2621/10, 2623/2, 2923/3, 3113/14, 3113/15, 3113/16, 3114/22, 3114/26, 3114/27, 3116/3, 3242/3 a parc.č. registra „E“ 174, 410, 411, 495/1, 495/101, 495/106, 497/4, 498/5, 529, 533/1, 533/2, 579/1, 580/1, 581/1, 582/1, 583/1, 584/1, 585/1, 587, 588/1, 589/1, 590/1, 1062/1, 1062/3, 1722/1, 1723/1, 1731, 1741, 1748, 1752/1, 1805, 2617, 2618, 2898/2, 2899/1, 2899/3, 2900/1, 2901/1, 2902/1, 2903/1, 2904/1, 2905/1, 2906/1, 2909/1, 2910/1, 2913/1, 2913/3, 2914/3, 2917/3, 2921/3, 2923, 2925/2, 2925/4, 2953, 2954, 2955, 2956, 2961, 2962, 2963, 2964, 2969, 2970/1, 2970/2, 2975, 2976, 2980/1, 2981, 2982, 2987, 3029/2, 3029/3, 3049/1, 3050, 3053/1, 3054/1, 3057/1, 3059/1, 3059/2, 3114/2, 3115, 3116/1, 3117/3, 3118/1, 3136/202, 3242/3, 3505, 3506, 3507, 3508, 3509,

3510, 3511, 3512, 3513, 3514, 3515, 3516, 3517/1, 3517/2, 3518, 3519, 3520, 3521, 3522, 3523, 3524, 3525/2, 3526, 3527, 3528, 3529, 3530, 3531, 3532, 3533/1, 3533/2, 3534/1, 3534/2, 3534/3, 3535, 3536, 3537, 3540, 3542/1, 3543/1 k.ú. Pohranice.

1.2 - VPD stavby pre stavebné povolenie musí byť dodržaná objektová skladba stavby podľa tohto územného rozhodnutia:

A/ stavebné objekty:

SO 01 – INS FTTH NEVE 04 Pohranice:

- parc.č. registra „C“ 175/2, 175/6, 178/4, 178/5, 179/1, 231/5, 232/2, 236, 365/4, 366/3, 369/1, 369/3, 376/1, 456/2, 456/5, 490, 495/6, 495/17, 495/24, 495/27, 495/28, 495/29, 495/30, 495/32, 495/34, 495/35, 495/37, 495/38, 495/40, 495/41, 495/42, 495/43, 495/44, 495/47, 495/48, 495/54, 495/58, 495/60, 495/66, 495/78, 496/1, 496/12, 496/14, 496/16, 498/2, 599/15, 599/16, 613/15, 1724/21, 1724/22, 1724/23, 1724/24, 1725/2, 1727/1, 1727/8, 1727/13, 1727/14, 1727/15, 1727/16, 1727/18, 1730/1, 1730/6, 1731/5, 1734/4, 1734/6, 1734/7, 1734/8, 1738/1, 1740/1, 1740/9, 1741/3, 1748/6, 1749/3, 1749/4, 1749/13, 1749/14, 1749/15, 1749/16, 1805/3, 2623/2, 2362/6, 2362/8, 2362/12, 2362/13, 2426/24, 2426/25, 2426/54, 2426/55, 2426/58, 2426/65, 2426/68, 2426/69, 2621/10, 2623/2, 2923/3, 3113/14, 3113/15, 3113/16, 3114/22, 3114/26, 3114/27, 3116/3, 3242/3 k.ú. Pohranice;
- parc.č. registra „E“ 174, 410, 411, 495/1, 495/101, 495/106, 497/4, 498/5, 529, 533/1, 533/2, 579/1, 580/1, 581/1, 582/1, 583/1, 584/1, 585/1, 587, 588/1, 589/1, 590/1, 1062/1, 1062/3, 1722/1, 1723/1, 1731, 1741, 1748, 1752/1, 1805, 2617, 2618, 2898/2, 2899/1, 2899/3, 2900/1, 2901/1, 2902/1, 2903/1, 2904/1, 2905/1, 2906/1, 2909/1, 2910/1, 2913/1, 2913/3, 2914/3, 2917/3, 2921/3, 2923, 2925/2, 2925/4, 2953, 2954, 2955, 2956, 2961, 2962, 2963, 2964, 2969, 2970/1, 2970/2, 2975, 2976, 2980/1, 2981, 2982, 2987, 3029/2, 3029/3, 3049/1, 3050, 3053/1, 3054/1, 3057/1, 3059/1, 3059/2, 3114/2, 3115, 3116/1, 3117/3, 3118/1, 3136/202, 3242/3, 3505, 3506, 3507, 3508, 3509, 3510, 3511, 3512, 3513, 3514, 3515, 3516, 3517/1, 3517/2, 3518, 3519, 3520, 3521, 3522, 3523, 3524, 3525/2, 3526, 3527, 3528, 3529, 3530, 3531, 3532, 3533/1, 3533/2, 3534/1, 3534/2, 3534/3, 3535, 3536, 3537, 3540, 3542/1, 3543/1 k.ú. Pohranice;
- cieľom výstavby je vybudovanie optickej siete FTTH do určených domov a nebytových priestorov, trasa je navrhnutá zemnými prípojkami z novobudovaných POdB v kombinácii so vzdušnou optikou, nová trasa FTTH siete sa bude vetviť v niektorých uliciach obojstranne, v niektorých sa bude výkop realizovať len na jednej strane, domy na druhej strane cesty budú pripojené využitím existujúcich stĺpov vzduchom, potreba stĺpov pre novobudovanú sieť je však výrazne nižšia ako pri metalickej sieti;
- primárna časť siete bude ukončená v nových POdB, sekundárna sieť sa bude budovať mikrotrubičkami 24, 12, 7, 4, 2, 1x7/4mm, trasa výkopov je navrhovaná prevažne v zelených pásoch, križovania miestnych ciest a chodníkov sú navrhované podtláčaním;
- primárna úroveň je budovaná novými POdB, do ktorých bude pripojený optický kábel z Telekomunikačného objektu; sekundárna úroveň optickej prístupovej siete začína v POdB a podchytáva jednotlivé rodinné domy, prípadne parcely cez zväzky trubičiek nx7/4 mm a spojky mikrotrubičiek, pospájaním týchto zväzkov trubičiek vznikne ucelený funkčný systém od POdB k zákazníkovi; pre napojenie rodinných domov a stĺpových objektov bude používaná metóda slučkovania, t.j. každých 12 resp. menej RD bude spojených jednou mikrotrubičkou 1 x7/4mm, pričom mikrotrubička bude vyvedená do stĺpikových opt. krabíc (ZB) – (jedna pre max. štyri objekty); do takto predpripravenej trasy budú následne zafukované 12 vláknové zväzky,
- projektovaná trasa bude umiestnená prednostne do zeleného pásu, v prípade nutnosti do chodníkov a cestného telesa;
- do vybudovaného mikrotrubičkového systému budú zafukované optické káble alebo optické vlákna, ktorými budú pripojené zariadenia a zákazníci v riešenej oblasti;
- dĺžka novej zemnej káblovej trasy bude 10 990,0 m;

2. P o d m i e n k y vyplývajúce z požiadaviek dotknutých orgánov:

2.1 – Ministerstvo obrany SR, Agentúra správy majetku, č. ASM – 41 – 150/2020 zo dňa 27.01.2020:

2.1.1 - Spojovacie káble ani iné inžinierske siete vo vlastníctve vojenskej správy nie sú v priestore stavby evidované.

2.1.2 - Vyjadrenie platí dva roky za predpokladu, že nedôjde ku zmenám v hlavných parametroch stavby (situovanie, zvýšenie objektov, rozsah a pod.).

2.2 – Krajský pamiatkový úrad, č. KPUNR-2020/2480-2/6690/NIK zo dňa 27.01.2020:

2.2.1 - V prípade zistenia archeologického nálezca alebo osoba zodpovedná za vykonávanie prác podľa ustanovenia § 40 ods. 2 a 3 pamiatkového zákona oznámi nález najneskôr na druhý pracovný deň Krajskému pamiatkovému úradu Nitra a nález ponechá bezo zmeny až do obhliadky Krajským pamiatkovým úradom Nitra alebo ním poverenou odborne spôsobilou osobou, najmenej však tri pracovné dni odo dňa ohlásenia. Do vykonania obhliadky je nálezca povinný vykonať všetky nevyhnutné opatrenia na záchranu nálezcu, najmä zabezpečiť ho proti poškodeniu, znehodnoteniu, zničeniu a odcudzeniu. Archeologický nález môže vyzdvihnúť a premiestniť z pôvodného miesta a z nálezových súvislostí iba oprávnená osoba metódami archeologického výskumu.

2.3 – Okresný úrad Nitra, odbor starostlivosti o životné prostredie, oddelenie ochrany prírody a vybraných zložiek životného prostredia, orgán štátnej správy starostlivosti o životné prostredie, č. OU-NR-OSZP3-2020/011130-002 zo dňa 27.01.2020:

2.3.1 - S umiestnením stavby na pozemkov v intraviláne a extraviláne obci, investor: Slovak Telekom, a. s., Bajkalská 28, 817 62 Bratislava, podľa predloženej dokumentácie, z hľadiska záujmov ochrany prírody a krajiny, súhlasíme za predpokladu dodržania nasledovných podmienok, uvedených v časti B záväzného stanoviska.

Časť A

2.3.2 - Na predmetnom území platí 1. stupeň ochrany - § 12 zákona č. 543/2002 Z. z. o ochrane prírody a krajiny. Na pozemkoch sa v súčasnosti sporadicky nachádzajú dreviny rastúce mimo lesa, vrátane verejnej zelene, na ktoré sa vzťahuje § 47 ods. 1, 3, 4 a 5 zákona a ktoré prekážajú aj umiestneniu stavby, čím sú dotknuté záujmy ochrany prírody a krajiny v oblasti ochrany drevín.

Časť B - Tunajší úrad, za účelom zabezpečenia záujmov ochrany prírody a krajiny, podľa § 82 ods. 12 zákona, určuje podmienky vykonávania činnosti, vrátane opatrení na zmiernenie alebo odvrátenie účinkov činnosti, nasledovne - do podmienok územného rozhodnutia požadujeme zahrnúť nasledovné podmienky:

2.3.3 - Akékoľvek terénne úpravy súvisiace s prípravou staveniska nesmú byť realizované v predstihu, možno ich začať len s právoplatným územným rozhodnutím.

2.3.4 - Plánované inžinierske siete nesmú byť budú v konflikte s vysadenými drevinami. V opačnom prípade je potrebné opatriť všetky IS pevnou geotextíliou proti prerastaniu koreňov alebo ich uložiť do pevnej chráničky.

2.3.5 - Živočíchy, ktoré pri realizácii akýchkoľvek stavebných prác uviaznu vo výkopoch alebo iných stavebných objektoch pôsobiacich pascovým efektom, bez možnosti samovoľného úniku, je potrebné preniesť mimo staveniska, resp. objektu. Pred vyplnením výkopových rýh alebo zásypom žiadame tieto prezrieť a uväznené živočíchy preniesť mimo na vhodné miesto v okolí.

2.3.6 - Podľa § 35 ods. 6 zákona č. 543/2002 Z. z. je potrebné nájdené živočíchy odovzdať odbornej organizácii ochrany prírody ŠOP SR S-CHKO Ponitrie, Samova 3, 949 01 Nitra (tel. 037/7764 901, mobil: +421 903298310, fax: 037/7764903).

2.3.7 - Výrub drevín (krovín a stromov) vykonať len na základe právoplatného a v čase nadobudnutia právoplatnosti stavebného povolenia aj právne účinného rozhodnutia povoľujúceho orgánu, t. j. obce Pohranice (v intravilánoch obcí) a na základe rozhodnutia Okresného úradu Nitra - OSŽP3 (v extraviláne obcí, na ornej pôde bez limitu všetky dreviny) a to v mimovegetačnom a mimohniezdnom období (od 1.10. do 31.3 v bežnom roku).

2.3.8 - Pri realizácii prác, nesmie dôjsť k poškodeniu alebo zničeniu drevín (stromov a krov) rastúcich mimo lesa v zmysle § 47 ods. 1 zákona č. 543/2002 Z. z. o ochrane prírody a krajiny. Dreviny nachádzajúce sa v manipulačnom priestore stavby budú chránené pred poškodením alebo zničením (napr. dreveným debnením, zábradlím a pod.).

- 2.3.9** - U prác v blízkosti zelene, stromov, porastov treba dodržať STN 83 7010. Ochranné pásmo stromov je 2,5 m od okraja stromu a výkop treba robiť ručne. Korene drevín hrubšie ako 3 cm treba ošetriť tak, aby neprichádzalo k ich odhnívaniu. Výkopové práce je preto potrebné vykonávať ručne spôsobom, aby nedošlo k poškodzovaniu koreňovej sústavy drevín.
- 2.4 – Okresný úrad Nitra, odbor starostlivosti o životné prostredie, oddelenie ochrany prírody a vybraných zložiek životného prostredia, orgán štátnej správy odpadového hospodárstva, č. OU-NR-OSZP3-2020/011134-02-F32 zo dňa 30.01.2020:**
- 2.4.1** - K vydaniu územného rozhodnutia nemáme námietky.
- 2.5 – Okresný úrad Nitra, odbor starostlivosti o životné prostredie, oddelenie ochrany prírody a vybraných zložiek životného prostredia, orgán štátnej vodnej správy, č. OU-NR-OSZP3-2020/011131-02/F49 zo dňa 05.02.2020:**
- 2.5.1** - Stavbu realizovať podľa predloženej projektovej dokumentácie a platných STN (vo vodnom hospodárstve).
- 2.5.2** - Dodržiavať ochranné pásma existujúcich inžinierskych sietí (kanalizácia, vodovod a pod.).
- 2.5.3** - V prípade, ak sa stavba nachádza vo vzdialenosti do 23,0m od vzdušnej päty ochrannej hrádze vodného toku je potrebný súhlas orgánu štátnej vodnej správy (OU Nitra) podľa § 27 ods. 1 písmeno a) vodného zákona.
- 2.6 – Okresný úrad Nitra, odbor starostlivosti o životné prostredie, oddelenie ochrany prírody a vybraných zložiek životného prostredia, orgán štátnej vodnej správy, č. OU-NR-OSZP3-2020/016367-002 zo dňa 23.03.2020 – súhlas podľa § 27 ods. 1 písmeno a) vodného zákona:**
- 2.6.1** - Uvedenú investíciu realizovať podľa predloženej dokumentácie (spracovateľ: S com SK s.r.o., dátum 12/2019) a platných STN.
- 2.6.2** - Postupovať v súlade s vyjadrením vydaným SVP Š.p., OZ Piešťany, Správa povodia dolnej Nitry, pod č. CS SVP OZ PN 2194/2020/2 zo dňa 24.02.2020:
- K prácam na zatahnutí mikrotrubičiek do existujúcej chráničky pod dnom koryta toku Kadaň, nutne prizvať zástupcu správy povodia Ing. Pavlecha (M: 0905/401 428), s ktorým je práce na pobreží potrebné koordinovať. Po odkontrolovaní zrealizovania križovania toku zástupca správy povodia prevedie zápis do stavebného denníka o správnom realizácie v zmysle požiadaviek správy povodia.
 - Upozorňujeme, že v prípade nedostatočného krytia jestvujúcej chráničky pod dnom koryta bude nutné realizovať nové križovanie s dostatočným krytím, min. 1m pod projektovanou niveletou dna koryta. Pre správne verifikovanie hĺbky uloženia jestvujúcej chráničky pod dnom koryta v predstihu odstrániť nánosy v koryte v šírke 2 m od osi chráničky obojstranne, s následným zistením hĺbky uloženia vedenia pod dnom za účasti zástupcu správy povodia.
 - Narušené pobrežie zarovnať, dôkladne zhutniť, dopestovať trávny kryt a odstrániť pozostatky stavebnej činnosti.
 - Profil križovania označiť orientačným stĺpikom v betónovej pätke cca 3m od brehu obojstranne s tvaromiestnym stanovením zástupcom správy povodia s prihliadnutím na terénne pomery.
 - Po zrealizovaní stavby odovzdať správcovi povodia dokumentáciu skutočného prevedenia križovania vodného toku v reze a v situácii s porealizačným geodetickým zameraním.
 - V prípade pretrhnutia a poškodenia chráničky s optickým káblom pri činnosti súvisiacej so správou a údržbou vodného toku Slovenským vodohospodárskym podnikom š.p. bez dokladovania prebratia hĺbky uloženia chráničky pod dnom zástupcom správy povodia, SVP š.p. nezodpovedá za škody spôsobené pri porušení optického vedenia.
- 2.6.3** - Tento súhlas zaniká, ak sa konanie nezačne do 1 roka od vydania tohto súhlasu.

2.7 – Okresný úrad Nitra, odbor cestnej dopravy a pozemných komunikácií, č. OU-NR-OCDPK-2020/019818 zo dňa 14.04.2020:

- 2.7.1 - Pri realizácii predložených zámerov treba dodržať zákon číslo 135/1961 Zb. v nadväznosti na vyhlášku č. 35/1984 Zb., ako i príslušné STN.
- 2.7.2 - Počas realizácie stavby žiadame, aby stavebnými úpravami nedošlo k zúženiu súčasnej prejazdnej šírky cesty – t.j. asfaltová vozovka a nespevnená krajnica cesty.
- 2.7.3 - Pred realizáciou je nutné požiadať správcu komunikácií III/1662, III/1668, III/1669, III/1671, Regionálnu správu a údržbu ciest Nitra, a.s. o súhlasné stanovisko.
- 2.7.4 - Pri zásahu do cestného telesa je potrebné požiadať majiteľa komunikácie III/1662, III/1668, III/1669, III/1671, Úrad Nitrianskeho samosprávneho kraja o vyjadrenie.
- 2.7.5 - Výstavbou nesmie dôjsť k zhoršeniu, resp. narušeniu odvodnenia cestnej komunikácie.
- 2.7.6 - Pred realizáciou stavby je potrebné požiadať OU Nitra, OCDPK v zmysle ustanovenia § 8 ods. 1 zákona č. 135/1961 Zb. o povolenie na zvláštne užívanie ciest III/1662, III/1668, III/1669, III/1671 a v zmysle ustanovenia § 3 ods. 5 písmeno f) zákona č. 135/1961 Zb. o určenie dočasného dopravného značenia na cestách III/1662, III/1668, III/1669, III/1671 počas realizácie stavebných prác

2.8 – Úrad Nitrianskeho samosprávneho kraja, odbor dopravy a pozemných komunikácií, č. CS 6892/2020, CZ 10224/2020 zo dňa 02.04.2020:

- 2.8.1 - Návrhom umiestnenia optických káblov nesmie prísť k narušeniu stability cestného telesa a tiež k zhoršeniu odtokových pomerov ciest III/1662, III/1668, III/1669 a III/1671.
- 2.8.2 - Pri trasovaní podzemných káblových rozvodov žiadame dodržať § 18 ods. 3 zákona č.135/1961 Zb. o pozemných komunikáciách v znení neskorších predpisov, v zmysle ktorého trasa podzemných vedení musí byť umiestnená mimo telesa ciest III. triedy a cestného pozemku.
- 2.8.3 - V stiesnených pomeroch uličného priestoru navrhnuť trasovanie bezvýkopovou technológiou.
- 2.8.4 - Križovanie ciest III. triedy realizovať výlučne technológiou pretláčania chráničky kolmo na os cesty v zmysle platnej STN v hĺbke, ktorú určí správca cesty.
- 2.8.5 - Štartovacie a montážne jamy umiestniť za chodník alebo za vonkajšiu stranu priekopy, čo najďalej od spevnenej časti vozovky. Rozmery štartovacích a montážnych jám minimalizovať.
- 2.8.6 - Spätnú úpravu štartovacích a montážnych jám vykonať vhodnou zeminou za postupného zhutňovania po vrstvách v hrúbke max. 30 cm v zmysle platnej STN.
- 2.8.7 - Nepovoľujeme postavenie strojov zapätkováním na vozovku ciest III. triedy ani skladovanie materiálu na vozovke, aby nedošlo k jej narušeniu.
- 2.8.8 - V tejto súvislosti upozorňujeme, že stavebník zodpovedá za škody vzniknuté na cestnom telese a jeho príslušenstve v dôsledku zanedbania svojich povinností v zmysle § 9 ods. 4 a 5 zákona č. 135/1961 Zb. o pozemných komunikáciách a v prípade ich nedodržania budeme požadovať náhradu škôd.
- 2.8.9 - Projektová dokumentácia predložená na vyjadrenie musí obsahovať situáciu s polohopisom a výškopisom v menšej mierke s vyznačením vzdialenosti umiestnenia podzemných káblových rozvodov od okraja spevnenej časti vozovky ciest III. triedy a priečne rezy križovania ciest III. triedy.
- 2.8.10 - Uvedené požiadavky žiadame zapracovať do PD a predložiť na vyjadrenie správcovi cesty, Regionálna správa a údržba ciest Nitra a.s., ktorý je *splnomocnený pri súbepoch a pretláčaniach inžinierskych sietí bez zásahov do vozovky, vyjadrovať sa za vlastníka ciest II. a III. tried* a ktorého stanovisko žiadame rešpektovať.

Upozornenie:

- 2.8.11 - Vzhľadom na *zrealizovanú* stavbu v roku 2016 – *Zvýšenie bezpečnosti na cestách II. a III. triedy, „Cesta III/1671 – Pohranice – Dolné Obdokovce (extravilán)“* a 5 ročnú

záruku na zrealizované stavebné práce, **nepovoľujeme v danom úseku do roku 2021 žiaden zásah do spevnenej časti** vozovky tejto cesty III. triedy.

2.8.12 - Nitriansky samosprávny kraj pripravuje k realizácii koncom roka 2020 v rámci projektu „**Zvýšenie bezpečnosti na cestách II. a III. triedy**“ stavbu „**Cesta III/1669 – Pohranice – Host'ová (extravilán)**“. Odo dňa odovzdania stavby, začne plynúť u zhotoviteľa záručná doba 5 rokov na zrealizované stavebné práce.

V prípade, že projekt NSK bude už zrealizovaný, **nesmie byť zo strany tretích osôb realizáciou predmetnej plánovanej stavby porušená novovybudovaná spevnená časť vozovky, krajnice ani odvodnenie cesty III/1669.**

2.9 – Regionálna správa a údržba ciest Nitra a.s., č. 1844/2020 zo dňa 08.12.2020:

2.9.1 - Každé **križovanie** zemného optického kábla s cestným telesom v našej správe III/1662, III/1668, III/1669 a III/1671 žiadame zrealizovať **pretláčaním resp. riadením pretláčaním pod cestou v chráničke** tak, ako je to riešené v predloženej PD – výkresová časť – rezy cestným telesom v situácií N.3 – podľa REZ A-A', v situácii N.6 podľa REZ B-B', v situácii N.7 – podľa REZ C-C' a REZ D-D', v situácii N.11 – podľa REZ E-E' a REZ F-F', v situácii N.12 podľa REZ G-G' a REZ H-H', v situácii N.13 podľa REZ I-I', v situácii N.14 podľa REZ J-J' a REZ K-K. V situácii N. 9 žiadame vedenie optického kábla po stĺpoch tak, ako je uvedené PD. V situácii N.10 žiadame 2 nové stĺpy z ktorých dôjde k nadzemnému vedeniu optického kábla k rodinným domom č. 88 až 96.

2.9.2 - Pretláčania pod cestou žiadame zrealizovať v hĺbke min. 1,5 m pod niveletou asfaltovej vozovky cesty a v hĺbke min. 0,7 m pod existujúcou priekopou. Situovaním montážnych jám riadených pretlakov nesmie dôjsť k narušeniu statiky cestného telesa, ani k ohrozeniu bezpečnosti cestnej premávky na cestách III/1662, III/1668, III/1669 a III/1671. Montážne jamy pretlakov žiadame opatriť vhodným pažením

2.9.3 - Výkopová zemina, ako aj stavebný materiál nesmú byť uložené vo vozovkovej časti cesty, ani v cestnej priekope. Po zrealizovaní pretlakov žiadame o adekvátnu spätnú úpravu narušenej časti telesa cesty v mieste montážnych jám pretlakov s ich hutnením po vrstvách 20 až 30 cm.

2.9.4 - Výkopovú ryhu pre navrhovaný optický kábel v súbehu s cestami **III/1662, III/1668, III/1669, III/1671**, žiadame trasovať v zelených pásoch - t.j. za vonkajšou hranou svahu cestnej priekopy, pri chodníkových úpravách - pod chodníkmi tak, ako je to riešené v PD - výkresová časť - situácie N.1 až N.16. pretlakom v súbehu s cestným telesom. Káble vo výkopovej ryhe žiadame uložiť v hĺbke min. 1,2 m pod úrovňou daného terénu a opatriť výstražnou fóliou. Trasovanie optického kábla v súbehu s cestami **III/1662, III/1668, III/1669 a III/1671** riešiť **bez zásahu, resp. uchytenia** na cestných objektoch – (most, priepust) v našej správe. Po uložení optických káblov do výkopovej ryhy žiadame zrealizovať **adekvátnu spätnú úpravu** narušenej časti telesa cesty so zhutnením výkopovej zeminy po vrstvách 20 až 30 cm. **Asfaltová vozovka ciest III/1662, III/1668, III/1669 a III/1671 nesmie byť stavbou porušená.**

2.9.5 - Započatie stavebných prác dotýkajúcich sa cestného telesa, ako aj ich ukončenie je stavebník povinný písomne, alebo telefonicky v termíne do 5 dní oznámiť správcovi komunikácie (v zastúpení Ing. Singer alebo p. Matušík). Stavebník je zodpovedný za všetky škody a znečistenia vzniknuté na pozemnej komunikácii a jej príslušenstve počas stavby a musí ich bezodkladne odstrániť na vlastné náklady.

2.9.6 - O povolenie zásahu do pozemnej komunikácie ciest III/1662, III/1668, III/1669 a III/1671 v rámci predmetnej stavby je potrebné v zmysle zákona č. 135/1961 Zb. o pozemných komunikáciách (cestný zákon) požiadať Okresný úrad Nitra, odbor cestnej dopravy a pozemných komunikácií. O povolenie výnimky činnosti v ochrannom pásme pozemnej komunikácie cesty III/1662 v rámci predmetnej stavby je potrebné v zmysle § 11

ods. 5 a 6 zákona č. 135/1961 Zb. o pozemných komunikáciách (cestný zákon) požiadať Okresný úrad Nitra, odbor cestnej dopravy a pozemných komunikácií.

2.9.7 - Akýkoľvek prípadný iný zásah do telesa cesty III/1662, III/1668, III/1669 a III/1671 počas realizácie predmetnej stavby je potrebné písomne odsúhlasiť so správcom komunikácie.

2.10– Okresný úrad Nitra, pozemkový a lesný odbor, č. OU-NR-PLO1-2020/010906 zo dňa 28.01.2020:

2.10.1 - Pri zábere poľnohospodárskej pôdy je treba postupovať podľa § 17 zákona č. 57/2013 Z. z., ktorým sa mení a dopĺňa zákon č. 220/2004 Z. z. o ochrane a využívaní poľnohospodárskej pôdy a o zmene zákona č. 245/2003 Z. z. integrovanej prevencii a kontrole znečisťovania životného prostredia a o zmene a doplnení niektorých zákonov v znení zákona č. 359/2007 Z. z. (ďalej len "zákon").

2.10.2 - Pri použití poľnohospodárskej pôdy je treba postupovať podľa § 18 zákona.

2.11– Západoslvenská vodárenská spoločnosť, a.s., č. 13707/2020 zo dňa 20.02.2020:

2.11.1 - V záujmovom území predmetnej stavby sa nachádzajú inžinierske siete (verejný vodovod) v prevádzke ZsVS a.s. OZ Nitra (ďalej len „IS“).

2.11.2 - Pred realizáciou predmetnej stavby požadujeme vytýčiť všetky inžinierske siete príslušnými správcami, IS vytýčime na základe objednávky uplatnenej u OZ Nitra.

2.11.3 - ZsVS a.s. OZ Nitra požaduje dodržať ochranné pásmo verejného vodovodu (min. 1,5 metra pri dimenzii potrubia do 500 mm a min. 2,5 metra pri dimenzii potrubia nad 500 mm od vonkajšieho pôdorysného okraja vodovodného potrubia na obidve strany) v zmysle § 19 Zákona č. 442/2002 Z. z..

V zmysle Zákona č. 442/2002 Z. z. § 19 ods. 5 v pásme ochrany je zakázané:

- vykonávať zemné práce, stavby, umiestňovať konštrukcie alebo iné podobné zariadenia, ktoré obmedzujú prístup k vodovodu
- vysádzať trvalé porasty
- umiestňovať skládky
- vykonávať terénne úpravy.

2.11.4 - Pri súbehu a križovaní IS žiadame dodržať odstupové vzdialenosti podľa STN EN 805 vrátane STN 73 6005, zároveň žiadame dodržať ochranné pásmo IS podľa § 19 Zákona č. 442/2002 Z. z..

2.11.5 - Upozorňujeme na existenciu vodovodných prípojok v navrhovanej trase.

2.11.6 - Použité chráničky musia byť farebne odlišené od vodovodného potrubia v zmysle platnej legislatívy.

2.11.7 - IS v prevádzke OZ Nitra nachádzajúce sa v úseku výstavby požadujeme zakresliť do dokumentácie pre stavebné povolenie.

2.11.8 - Projektovú dokumentáciu pre stavebné povolenie žiadame predložiť na vyjadrenie.

2.12– Západoslvenská distribučná, a.s., č. CD 6196/2020 zo dňa 17.02.2020:

2.12.1 - V záujmovom území sa nachádzajú naše podzemné VN a NN elektrické káblivé vedenia a cudzie podzemné NN elektrické vedenia. Informácie o umiestnení elektrických vedení je možné získať pomocou Geoportálu:

<https://www.zsdis.sk/Uvod/Online-sluzby/Geoportal>

2.12.2 - Pri výkopových prácach stavby, v miestach kde dôjde pri stavbe ku križovaniu a súbehu s podzemnými inžinierskymi sieťami Západoslvenská distribučná, a.s., je potrebné tieto siete vytýčiť. Pre vytýčenie inžinierskych sietí je potrebné vyplniť a zaslať objednávku: <https://www.zsdis.sk/Uvod/Domacnosti/Sluzby-distribucie/Vytycovanie-sieti>

Križovatky a súbehy vyhotoviť v zmysle STN 33 2000-5-52, STN 34 1050 a STN 73 6005.

2.12.3 - Pred zahrnutím križovatiek plánovanej stavby s elektrickými VN a NN káblivými vedeniami Západoslvenskej distribučnej, a.s. žiadame prizvať ku kontrole. Záznam o kontrole je nutné zapísať do stavebnomontážneho denníka.

- 2.12.4** - Požadujeme dodržanie ochranného pásma všetkých WN, VN a NN vedení definovaných podľa §43 Zákona o energetike č.251/2012 Z.Z. a o zmene a doplnení niektorých zákonov, s ktorými osoby a mechanizmy vykonávajúce práce súvisiace so stavebnými prácami danej stavby môžu prísť do styku. Zodpovedná osoba na stavbe je povinná vykonať poučenie (oboznámenie) všetkých osôb vykonávajúcich činnosť, alebo zdržujúcich sa na stavbe, o pravidlách bezpečnosti práce v blízkosti VVN, VN a NN vedení.
- 2.12.5** - Vzdialenosť výkopov pri podperných bodoch vzdušného vedenia žiadame dodržať min. 1 m od betónových základov jednotlivých podperných bodov. Stabilitu podperných bodov a celistvosť uzemňovacej sústavy žiadame zachovať neporušenú. V miestach, kde uvedenú podmienku nie je možné dodržať, je nutné zabezpečiť také opatrenia, aby neprišlo k podkopaniu, resp. nakloneniu dotknutých podperných bodov.
- 2.12.6** - Zodpovednosť za technické riešenie v zmysle platných predpisov a STN zodpovedá projektant.
- 2.12.7** - Naše vyjadrenie má platnosť dva roky odo dňa vydania, je evidované pod číslom CD 6196/2020.
- 2.13– SPP – distribúcia, a.s., č. TD/NS/0193/2020/Ch zo dňa 27.02.2020:**
- 2.13.1** - V záujmovom území sa nachádza/nachádzajú STL plynovody a plynové prípojky.
- 2.13.2** - Pred realizáciou zemných prác a/alebo pred začatím vykonávania iných činností, je stavebník povinný požiadať SPP-D o presné vytyčenie existujúcich plynárenských zariadení na základe písomnej objednávky, ktorú je potrebné zaslať na adresu: SPP - distribúcia, a.s., Sekcia údržby, Mlynské Nivy 44/b, 825 11 Bratislava alebo elektronicky, prostredníctvom online formuláru zverejneného na webovom sídle SPP-D (www.spp-distribucia.sk).
- 2.13.3** - V záujme predchádzaniu poškodenia plynárenského zariadenia, ohrozenia jeho prevádzky a/alebo prevádzky distribučnej siete, SPP-D vykonáva bezplatne vytyčovanie plynárenských zariadení do vzdialenosti 100 m.
- 2.13.4** - Stavebník je povinný oznámiť začatie prác v ochrannom pásme plynárenských zariadení zástupcovi prevádzkovateľa SPP-D (p. Jozef Árendás, tel.č. +421 37 242 3705) najneskôr 7 dní pred zahájením plánovaných prác.
- 2.13.5** - Stavebník je povinný zabezpečiť prístupnosť plynárenských zariadení počas realizácie činnosti z dôvodu potreby prevádzkovania plynárenských zariadení, najmä výkonu kontroly prevádzky, údržby a výkonu odborných prehliadok a odborných skúšok opráv, rekonštrukcie (obnovy) plynárenských zariadení.
- 2.13.6** - Stavebník je povinný umožniť zástupcovi SPP-D vstup na stavenisko a výkon kontroly realizácie činnosti v ochrannom pásme plynárenských zariadení.
- 2.13.7** - Stavebník je povinný realizovať výkopové práce vo vzdialenosti menšej ako 1,00 m na každú stranu od obrysu existujúcich plynárenských zariadení v súlade s STN 73 3050 až po predchádzajúcom vytyčení plynárenských zariadení výhradne ručne bez použitia strojových mechanizmov.
- 2.13.8** - Ak pri výkopových prácach bolo odkryté plynárenské zariadenie, je stavebník povinný kontaktovať pred zasypaním výkopu zástupcu SPP-D na vykonanie kontroly stavu obnaženého plynárenského zariadenia, podsypu a obsypu plynovodu a uloženia výstražnej fólie; výsledok kontroly bude zaznamenaný do stavebného denníka.
- 2.13.9** - Prístup k akýmkoľvek technologickým zariadeniam SPP-D nie je povolený a manipulácia s nimi je prísne zakázaná, pokiaľ sa na tieto práce nevzťahuje vydané povolenie prevádzkovateľa.
- 2.13.10** - Odkryté plynovody, káble, ostatné inžinierske siete musia byť počas odkrytia zabezpečené proti poškodeniu.
- 2.13.11** - Stavebník nesmie nad trasou plynovodu realizovať také terénne úpravy, ktoré by zmenili jeho doterajšie krytie a hĺbku uloženia, v prípade zmeny úrovne terénu požadujeme všetky zariadenia a poklpy plynárenských zariadení osadiť do novej úrovne terénu.

- 2.13.12** - Každé poškodenie zariadenia SPP-D, vrátane poškodenia izolácie potrubia, musí byť ihneď ohlásené SPP-D na tel. 0850 111 727.
- 2.13.13** - Upozorňujeme, že SPP-D môže pri všetkých prípadoch poškodenia plynárenských zariadení podať podnet na Slovenskú obchodnú inšpekciu (SOI), ktorá je oprávnená za porušenie povinnosti v ochrannom a/alebo bezpečnostnom pásme plynárenského zariadenia uložiť podľa ustanovení Zákona o energetike pokutu vo výške 300,- € až 150 000,- €. Poškodením plynárenského zariadenia môže dôjsť aj k spáchaniu trestného činu všeobecného ohrozenia podľa § 284 a § 285, prípadne trestného činu poškodzovania a ohrozovania prevádzky všeobecne prospešného zariadenia podľa § 286 alebo § 288 zákona č. 300/2005 Z. z. Trestný zákon.
- 2.13.14** - Stavebník je povinný pri realizácii stavby dodržiavať ustanovenia Zákona o energetike, Stavebného zákona a iných všeobecne záväzných právnych predpisov, ako aj podmienky uvedené v Zápise z vytyčenia plynárenských zariadení a taktiež ustanovenia Technických pravidiel pre plyn (TPP) najmä TPP 702 01, TPP 702 02, TPP 906 01, TPP 700 02.
- 2.13.15** - Stavebník je povinný rešpektovať a zohľadniť existenciu plynárenských zariadení a/alebo ich ochranných a/alebo bezpečnostných pásiem.
- 2.13.16** - Stavebník je povinný pri súbehu a križovaní navrhovaných vedení s existujúcimi plynárenskými zariadeniami dodržať minimálne odstupové vzdialenosti v zmysle STN 73 6005 a TPP 906 01.
- 2.13.17** - V ochrannom pásme plynárenských zariadení v zmysle § 79 a § 80 Zákona o energetike nie je možné umiestňovať nadzemné stavby, kontrolné šachty, trvalé porasty a pod..
- 2.13.18** - Stanovisko a podmienky v ňom stanovené sú platné v prípade, že návrh (žiadosť) na vydanie územného rozhodnutia bude podaný **najneskôr do 26.02.2021**, ak stavebník túto lehotu zmešká, je povinný požiadať SPP-D o vydanie nového stanoviska.
- 2.14 – Slovenský vodohospodársky podnik, č. CS SVP OZ PN 2194/2020/2 zo dňa 24.02.2020:**
- 2.14.1** - K prácam na zatahnutí mikrotrubičiek do existujúcej chráničky pod dnom koryta toku Kadaň, **nutne** prizvať zástupcu správy povodia Ing. Pavlecha (M: 0905/401 428), s ktorým je práce na pobreží potrebné koordinovať. Po odkontrolovaní zrealizovania križovania toku zástupca správy povodia prevedie zápis do stavebného denníka o správnosti realizácie v zmysle požiadaviek správy povodia.
- 2.14.2** - Upozorňujeme, že v prípade nedostatočného krytia jestvujúcej chráničky pod dnom koryta bude nutné realizovať nové križovanie s dostatočným krytím, min. 1m pod projektovanou niveletou dna koryta. Pre správne verifikovanie hĺbky uloženia jestvujúcej chráničky pod dnom koryta v predstihu odstrániť nánosy v koryte v šírke 2 m od osi chráničky obojstranne, s následným zistením hĺbky uloženia vedenia pod dnom za účasti zástupcu správy povodia.
- 2.14.3** - Narušené pobrežie zarovnať, dôkladne zhutniť, dopestovať trávny kryt a odstrániť pozostatky stavebnej činnosti.
- 2.14.4** - Profil križovania označiť orientačným stĺpikom v betónovej pätke cca 3m od brehu obojstranne s tvaromiestnym stanovením zástupcom správy povodia s prihliadnutím na terénne pomery.
- 2.14.5** - Po zrealizovaní stavby odovzdať správcovi povodia dokumentáciu skutočného prevedenia križovania vodného toku v reze a v situácii s porealizačným geodetickým zameraním.
- 2.14.6** - V prípade pretrhnutia a poškodenia chráničky s optickým káblom pri činnosti súvisiacej so správou a údržbou vodného toku Slovenským vodohospodárskym podnikom š. p. bez dokladovania prebratia hĺbky uloženia chráničky pod dnom zástupcom správy povodia, SVP š. p. nezodpovedá za škody spôsobené pri porušení optického vedenia.

2.14.7 - Upozorňujeme, že trasou optickej telekomunikačnej siete dôjde aj ku križovaniu Mlynského odpadu v štyroch profiloch, ktorý je v správe Hydromeliorácií š. p. Bratislava, ktorých je potrebné vyzvať k zaujatiu stanoviska dotyku stavby s predmetným kanálom.

2.15– HYDROMELIORÁCIE, štátny podnik, č. 4161-2/120/2020 zo dňa 28.07.2020:

2.15.1 - Križovanie optickej siete s odvodňovacím kanálom navrhnuť a vykonať v súlade s ustanoveniami STN 73 6961 „Križovania a súběhy melioračných zariadení s komunikáciami a vedeniami“ z r.1983.

2.15.2 - Pred začatím zemných prác požiadať na základe objednávky o identifikáciu odvodňovacieho kanála v teréne zástupcu Hydromeliorácie, š.p., dislokované pracovisko Nitra – kontaktná osoba Ing. Lenárt, PhD., č.t. 0911 997982.

2.15.3 - Optický kábel v mieste križovania s odvodňovacím kanálom uložiť do chráničky s krytím min. 1,0 m pod skutočnú niveletu dna kanála.

2.15.4 - Miesto križovania optického kábla s kanálom vyznačiť výstražnými tabuľami.

2.15.5 - Počas realizácie stavby v miestach križovania dodržať prietočnosť odvodňovacieho kanála.

2.15.6 - K ukončeniu prác pri križovaní s odvodňovacím kanálom prizvať nášho pracovníka, ktorý protokolárne (zápisom do stavebného denníka) odsúhlasí vykonanie križovania.

2.15.7 - V prípade poškodenia majetku štátu - odvodňovacieho kanála, ku ktorému má Hydromeliorácie, š.p. právo hospodárenia, žiadame jeho uvedenie do pôvodného stavu na náklady investora.

2.15.10- Platnosť tohto vyjadrenia je 2 roky od dátumu vyhotovenia.

2.16– HYDROMELIORÁCIE, š.p., č. 650-2/120/2021 zo dňa 11.02.2021:

2.16.1 - V technickom popise križovania melioračného kanálu Od mlyna (evid.č. 5206 124 010) je uvedené, že „V rámci stavby INS_FTTH_NEVE_04_Pohranice dochádza ku križovaniu melioračného kanálu prípojkami optického kábla. Prípojky budú realizované na základe požiadavky vlastníkov nemovitostí.“

V prvom prípade (na výkrese M1 označené 1) podzemná trasa nebude križovať kanál. Trasa prechádza cez ulicu k existujúcim stĺpom, ktoré budú opravené a prípojky budú realizované nadzemným káblom.

V druhom prípade (na výkrese M1 označené 2) bude optický kábel umiestnený na mostnú konštrukciu v chráničke, bez obmedzenia prietočného profilu kanálu.

2.16.2 - Vo výkrese č. M.1 „Križovanie melioračného kanálu“ stavby „INS_FTTH_NEVE_04_Pohranice“ bez uvedenej mierky je kanál Od mlyna (evid.č. 5206 124 010) zakreslený, vrátane zakreslenia križovania optického kábla s odvodňovacím kanálom.

2.16.3 - Podľa výkresu č. M.2 „Križovanie melioračného kanálu“ stavby „INS_FTTH_NEVE_04_Pohranice“ bez uvedenej mierky je v priečnom reze znázornené umiestnenie optického kábla v chráničke na mostnú konštrukciu.

2.16.4 - S predloženým technickým riešením križovania optického kábla stavby „INS_FTTH_NEVE_04_Pohranice“ v k.ú. Pohranice s kanálom Od mlyna (evid.č. 5206 124 010) v správe Hydromeliorácie, š.p. **súhlasíme.**

2.16.5 - Pri križovaní nadzemného optického kábla s kanálom Od mlyna (evid.č. 5206 124 010) žiadame dodržať najmenšie voľné výšky vzdušného vedenia nad hladinou odvodňovacieho kanála v zmysle horeuvedenej STN a zároveň pri realizácii stavby žiadame dodržať ostatné podmienky uvedené vo vyjadrení č. 4161-2/120/2020 zo dňa 28.07.2020.

2.16.6 - Po ukončení stavebných prác žiadame predložiť porealizačné zameranie križovania optickej trasy s odvodňovacím kanálom.

2.16.7 - Platnosť tohto vyjadrenia je 2 roky od dátumu vyhotovenia.

2.17– Slovak Telekom, a.s., č. 6612101349 zo dňa 21.01.2021:

- 2.17.1** - Dôjde do styku so sieťami elektronických komunikácií (ďalej len „SEK“) spoločnosti Slovak Telekom, a.s. a/alebo DIGI SLOVAKIA, s.r.o.. Platnosť vyjadrenia č. 6612101349 je do 21.07.2021.
- 2.17.2** - Existujúce zariadenia sú chránené ochranným pásmom (§ 68 zákona č. 351/2011 Z. z.) a zároveň je potrebné dodržať ustanovenie § 65 zákona č. 351/2011 Z. z. o ochrane proti rušeniu.
- 2.17.3** - Vyjadrenie stráca platnosť uplynutím doby platnosti uvedenej vyššie vo vyjadrení, v prípade zmeny vyznačeného polygónu, dôvodu žiadosti, účelu žiadosti, v prípade ak uvedené parcelné číslo v žiadosti nezodpovedá vyznačenému polygónu alebo ak si stavebník nespĺní povinnosť podľa bodu 2.17.4.
- 2.17.4** - Stavebník alebo ním poverená osoba je povinná v prípade ak zistil, že jeho zámer, pre ktorý podal uvedenú žiadosť je v kolízii so SEK Slovak Telekom, a.s. a/alebo DIGI SLOVAKIA, s.r.o. alebo zasahuje do ochranného pásma týchto sietí (najneskôr pred spracovaním projektovej dokumentácie stavby), vyzvať spoločnosť Slovak Telekom, a.s. na stanovenie konkrétnych podmienok ochrany alebo preloženia SEK prostredníctvom zamestnanca spoločnosti povereného správou sietí: Martin Moravčík, martin.moravcik@telekom.sk, +421 37 6566312, +421 0902719875.
- 2.17.5** - V zmysle § 66 ods.7 zákona č. 351/2011 Z. z. o elektronických komunikáciách sa do projektu stavby musí zakresliť priebeh všetkých zariadení v mieste stavby. Za splnenie tejto povinnosti zodpovedá projektant.
- 2.17.6** - Zároveň upozorňujeme stavebníka, že v zmysle § 66 ods. 10 zákona č. 351/2011 Z. z. je potrebné uzavrieť dohodu o podmienkach prekládky telekomunikačných vedení s vlastníkom dotknutých SEK. Bez uzavretia dohody nie je možné preložiť, zrealizovať prekládku SEK.
- 2.17.7** - Upozorňujeme žiadateľa, že v textovej časti vykonávacieho projektu musí figurovať podmienka spoločnosti Slovak Telekom, a.s. a/alebo DIGI SLOVAKIA, s.r.o. o zákaze zriaďovania skládok materiálu a zriaďovania stavebných dvorov počas výstavby na existujúcich podzemných kábloch a projektovaných trasách prekládok podzemných telekomunikačných vedení a zariadení.
- 2.17.8** - V prípade, ak na Vami definovanom území v žiadosti o vyjadrenie sa nachádza nadzemná telekomunikačná sieť, ktorá je vo vlastníctve Slovak Telekom, a.s. a/alebo DIGI SLOVAKIA, s.r.o. je potrebné zo strany žiadateľa zabezpečiť nadzemnú sieť proti poškodeniu alebo narušeniu ochranného pásma.
- 2.17.9** - Nedodržanie vyššie uvedených podmienok ochrany zariadení je porušením povinností podľa § 68 zákona č. 351/2011 Z. z. o elektronických komunikáciách v platnom znení.
- 2.17.10**- V prípade, že žiadateľ bude so zemnými prácami alebo činnosťou z akýchkoľvek dôvodov pokračovať po tom, ako vydané vyjadrenie stratí platnosť, je povinný zastaviť zemné práce a požiadať o nové vyjadrenie.
Pred realizáciou výkopových prác je stavebník povinný požiadať o vytýčenie polohy SEK spoločnosti Slovak Telekom, a.s. a DIGI SLOVAKIA, s.r.o. na povrchu terénu. Vzhľadom k tomu, že na Vašom záujmovom území sa môžu nachádzať zariadenia iných prevádzkovateľov, ako sú napr. rádiové zariadenia, rádiové trasy, televízne káblkové rozvody, týmto upozorňujeme žiadateľa na povinnosť vyžiadať si obdobné vyjadrenie od prevádzkovateľov týchto zariadení.
- 2.17.11**- Vytýčenie polohy SEK spoločností Slovak Telekom, a.s. a/alebo DIGI SLOVAKIA, s.r.o. na povrchu terénu vykoná Slovak Telekom a.s. na základe samostatnej objednávky zadanej cez internetovú aplikáciu na stránke: <https://www.telekom.sk/vyjadrenia>.
Vytýčenie bude zrealizované do troch týždňov od podania objednávky.

- 2.17.12- Stavebník alebo ním poverená osoba je povinná bez ohľadu na vyššie uvedené body dodržať pri svojej činnosti aj Všeobecné podmienky ochrany SEK, ktoré tvoria prílohu tohto vyjadrenia.
- 2.17.13- Žiadateľ môže vyjadrenie použiť iba pre účel, pre ktorý mu bolo vystavené. Okrem použitia pre účel konaní podľa stavebného zákona a následnej realizácie výstavby, žiadateľ nie je oprávnený poskytnuté informácie a dáta ďalej rozširovať, prenajímať alebo využívať bez súhlasu spoločnosti Slovak Telekom, a.s..
- 2.17.14- Žiadateľa zároveň upozorňujeme, že v prípade ak plánuje napojiť nehnuteľnosť na telekomunikačnú sieť úložným vedením, je potrebné do projektu pre územné rozhodnutie doplniť aj telekomunikačnú prípojku.
- 2.17.15- Poskytovateľ negarantuje geodetickú presnosť poskytnutých dát, Poskytnutie dát v elektronickej forme nezbavuje žiadateľa povinnosti požiadať o vytýčenie.

Všeobecné podmienky ochrany SEK:

- 2.17.16- V prípade, že zámer stavebníka, pre ktorý podal uvedenú žiadosť, je v kolízii so SEK Slovak Telekom, a.s. a/alebo DIGI SLOVAKIA, s.r.o. alebo zasahuje do ochranného pásma týchto sietí, je stavebník po konzultácii so zamestnancom Slovak Telekom, a.s. povinný zabezpečiť:

- Ochranu alebo preloženie sietí v zmysle konkrétnych podmienok určených zamestnancom Slovak Telekom, a.s.
- Vypracovanie projektovej dokumentácie v prípade potreby premiestnenia telekomunikačného vedenia
- Odsúhlasenie projektovej dokumentácie v prípade potreby premiestnenia telekomunikačného vedenia

V lokalite predmetu Vašej žiadosti je oprávnený vykonávať práce súvisiace s preložením sietí (alebo vybudovaním telekomunikačnej prípojky) iba zmluvný partner: Ladislav Zlievsky, zlievsky@zyry.sk, 0907 877907.

UPOZORNENIE: V káblovej ryhe sa môže nachádzať viac zariadení (káble, potrubia) s rôznou funkčnosťou.

- 2.17.17- Pri akýchkoľvek prácach, ktorými môžu byť ohrozené alebo poškodené zariadenia, je žiadateľ povinný vykonať všetky objektívne účinné ochranné opatrenia tým, že zabezpečí:
- Pred začatím zemných prác vytýčenie a vyznačenie polohy zariadení priamo na povrchu terénu.
 - Preukázateľné oboznámenie zamestnancov, ktorí budú vykonávať zemné práce, s vytýčenou a vyznačenou polohou tohto zariadenia a tiež s podmienkami, ktoré boli na jeho ochranu stanovené.
 - Upozornenie zamestnancov vykonávajúcich zemné práce na možnú polohovú odchýlku ± 30 cm skutočného uloženia zariadenia od vyznačenej polohy na povrchu terénu.
 - Upozornenie zamestnancov, aby pri prácach v miestach výskytu vedení a zariadení pracovali s najväčšou opatrnosťou a bezpodmienečne nepoužívali nevhodné náradie (napr. hĺbiace stroje).
 - Aby boli odkryté zariadenia riadne zabezpečené proti akémukoľvek ohrozeniu, krádeži a poškodeniu vo vzdialenosti 1,5 m na každú stranu od vyznačenej polohy zariadenia.
 - Zhutnenie zeminy pod káblami pred jeho zakrytím (zasypaním).
 - Bezodkladné oznámenie každého poškodenia zariadenia na telefónne číslo 12129.
 - Overenie výškového uloženia zariadenia ručnými sondami (z dôvodu, že Slovak Telekom, a.s. a/alebo DIGI SLOVAKIA, s.r.o. nezodpovedajú za zmeny priestorového uloženia zariadenia vykonané bez ich vedomia).

UPOZORNENIE: V prípade, že počas výstavby je potrebné zvýšiť, alebo znížiť krytie tel. káblov je toto možné vykonať len so súhlasom povereného zamestnanca ST.

2.17.18- V prípade požiadavky napojenia lokality, resp. objektu, na VSST (verejná sieť ST) je potrebné si podať žiadosť o určenie bodu napojenia (www.telekom.sk).

2.17.19- Žiadame dodržať platné predpisy podľa STN 73 6005 pre priestorovú úpravu vedení v plnom rozsahu.

2.18– Orange Slovensko a.s., č. BA – 0274/2020 zo dňa 22.01.2020:

2.18.1 - Pri realizácii predmetnej stavby nedôjde ku stretu PTZ prevádzkovateľa Orange Slovensko a.s., Metodova 8, 821 08 Bratislava.

2.18.2 - Vo Vašom záujmovom území, resp. v trasách Orange Slovensko a.s. sa môžu nachádzať TKZ iných prevádzkovateľov.

2.18.3 - Rádiokomunikačné stavby Orange Slovensko a el. prípojky k nim nie sú predmetom tohto vyjadrenia.

2.18.4 - Pri akýchkoľvek prácach, ktorými môžu byť ohrozené alebo poškodené PTZ, ste povinný vykonať všetky objektívne účinné ochranné opatrenia najmä tým, že zabezpečíte:

- pred začatím zemných prác **vytýčenie** a vyznačenie polohy PTZ priamo na povrchu terénu objednať u správcu PTZ (vyznačenie podzemnej trasy si prevedie objednávateľ farbou alebo kolíkmi);
- preukázateľné oboznámenie pracovníkov vykonávajúcich zemné práce, s vytýčenou a vyznačenou polohou PTZ, upozorniť na možnú polohovú odchýlku $\pm 30\text{cm}$ od skutočného uloženia, aby pri prácach v miestach výskytu optických vedení a zariadení pracovali s najväčšou opatrnosťou a bezpodmienečne nepoužívali nevhodné náradie a hĺbiace stroje v ochrannom pásme 1,5m na každú stranu od vyznačenej polohy PTZ;
- dodržanie zákazu prechádzania ťažkými vozidlami, kým sa nevykoná ochrana proti mechanickému poškodeniu;
- nad optickou trasou dodržanie zákazu skládok a budovania zariadení, ktoré by znemožňovali prístup k PTZ;
- súhlas prevádzkovateľa a správcu pri zmene nivelety nad trasou PTZ;
- aby odkryté časti PTZ boli riadne zabezpečené proti previsu, ohrozeniu a poškodeniu nepovolanou osobou;
- pred záhrnom previesť zhutnenie zeminy pod HDPE trasou, obnoviť krytie a značenie (zákrytové dosky, fólia, markery) a bezodkladne oznámiť každé poškodenie PTZ;
- overenie výškového a stranového uloženia PTZ ručnými sondami (vzhľadom na to, že nezodpovedáme za zmeny priestorového uloženia TKZ vykonané bez nášho vedomia);
- pred záhrnom obnažených miest PTZ prizvať pracovníka servisu ku kontrole o nepoškodení trasy.

2.18.5 - V danej lokalite plánuje spoločnosť Orange Slovensko a.s. v najbližšom období budovanie novej infraštruktúry (optickej telekomunikačnej siete), preto ako správca predmetnej infraštruktúry vás žiadame o koordináciu pri projektovaní a realizácii vášho projektu so spoločnosťou Orange Slovensko, a.s..

2.19– OBECNÉ SIETE, s.r.o., č. Vy 1/6/2020 zo dňa 22.06.2020:

2.19.1 - Na vami definovanom území sa nachádzajú naše telekomunikačné zariadenia a rozvody.

3. Ďalšie p o d m i e n k y vyplývajúce z vyjadrenia účastníka konania:

3.1 – Slovenský pozemkový fond, č. SPFS695872020/RO-13//SPFZ046496/2020 zo dňa 08.04.2020:

3.1.1 - Stavebník na dotknuté pozemky SPF podá na príslušnej správe katastra návrh na vykonanie záznamu do katastra nehnuteľností o vzniku vecného bremena v súlade s právoplatným územným rozhodnutím stavby.

- 3.1.2 - Stavebník dá na vlastné náklady vyhotoviť geometrický plán skutočného uloženia stavby, ktorý predloží na SPF za účelom uzatvorenia Dohody o jednorazovej náhrady za zriadenie vecného bremena zo zákona.
- 3.1.3 - K realizácii stavby je potrebný súhlas prípadného užívateľa pozemkov SPF.
- 3.1.4 - Po dokončení stavby budú pozemky SPF dané do pôvodného stavu tak, aby mohli byť využívané na doterajší účel. V prípade spôsobenia škôd ich stavebník odstráni na svoje náklady.
- 3.1.5 - Stanovisko SPF nie je zmluvou o budúcej zmluve ani inou dohodou medzi SPF a žiadateľom, na základe ktorej by bol SPF v budúcnosti povinný dotknuté pozemky SPF previesť na žiadateľa, zároveň žiadnym spôsobom neobmedzuje SPF v nakladaní s dotknutým pozemkami SPF.
- 3.1.6 - Všetky náklady, ktoré žiadateľ v súvislosti s konaním vynaloží, sú jeho vlastnými nákladovými položkami.

SPF si uplatňuje právo na primeranú jednorazovú náhradu nasledovne:

- 3.1.7 - Podľa zákona č. 351/2011 Z. z. nárok na jednorazovú náhradu sa uplatňuje v príslušnom podniku do jedného roka odo dňa vzniku núteného obmedzenia užívania nehnuteľnosti, inak toto právo zaniká. Ak sa podnik a vlastník nehnuteľnosti na výške primeranej náhrady nedohodnú, je každý z nich oprávnený podať súdu návrh na rozhodnutie do šiestich mesiacov odo dňa uplatnenia si nároku v príslušnom podniku.
- 3.1.8 - Stanovisko SPF je platné 12 mesiacov od jeho vydania.

4. Ďalšie podmienky:

- 4.1 - Toto územné rozhodnutie nahrádza aj stavebné povolenie pre stavbu „INS_FTTH_NEVE_04_Pohranice“ v Pohraničiach, na pozemkoch parcelné číslo registra „C“ 175/2, 175/6, 178/4, 178/5, 179/1, 231/5, 232/2, 236, 365/4, 366/3, 369/1, 369/3, 376/1, 456/2, 456/5, 490, 495/6, 495/17, 495/24, 495/27, 495/28, 495/29, 495/30, 495/32, 495/34, 495/35, 495/37, 495/38, 495/40, 495/41, 495/42, 495/43, 495/44, 495/47, 495/48, 495/54, 495/58, 495/60, 495/66, 495/78, 496/1, 496/12, 496/14, 496/16, 498/2, 599/15, 599/16, 613/15, 1724/21, 1724/22, 1724/23, 1724/24, 1725/2, 1727/1, 1727/8, 1727/13, 1727/14, 1727/15, 1727/16, 1727/18, 1730/1, 1730/6, 1731/5, 1734/4, 1734/6, 1734/7, 1734/8, 1738/1, 1740/1, 1740/9, 1741/3, 1748/6, 1749/3, 1749/4, 1749/13, 1749/14, 1749/15, 1749/16, 1805/3, 2623/2, 2362/6, 2362/8, 2362/12, 2362/13, 2426/24, 2426/25, 2426/54, 2426/55, 2426/58, 2426/65, 2426/68, 2426/69, 2621/10, 2623/2, 2923/3, 3113/14, 3113/15, 3113/16, 3114/22, 3114/26, 3114/27, 3116/3, 3242/3 a parcelné číslo registra „E“ 174, 410, 411, 495/1, 495/101, 495/106, 497/4, 498/5, 529, 533/1, 533/2, 579/1, 580/1, 581/1, 582/1, 583/1, 584/1, 585/1, 587, 588/1, 589/1, 590/1, 1062/1, 1062/3, 1722/1, 1723/1, 1731, 1741, 1748, 1752/1, 1805, 2617, 2618, 2898/2, 2899/1, 2899/3, 2900/1, 2901/1, 2902/1, 2903/1, 2904/1, 2905/1, 2906/1, 2909/1, 2910/1, 2913/1, 2913/3, 2914/3, 2917/3, 2921/3, 2923, 2925/2, 2925/4, 2953, 2954, 2955, 2956, 2961, 2962, 2963, 2964, 2969, 2970/1, 2970/2, 2975, 2976, 2980/1, 2981, 2982, 2987, 3029/2, 3029/3, 3049/1, 3050, 3053/1, 3054/1, 3057/1, 3059/1, 3059/2, 3114/2, 3115, 3116/1, 3117/3, 3118/1, 3136/202, 3242/3, 3505, 3506, 3507, 3508, 3509, 3510, 3511, 3512, 3513, 3514, 3515, 3516, 3517/1, 3517/2, 3518, 3519, 3520, 3521, 3522, 3523, 3524, 3525/2, 3526, 3527, 3528, 3529, 3530, 3531, 3532, 3533/1, 3533/2, 3534/1, 3534/2, 3534/3, 3535, 3536, 3537, 3540, 3542/1, 3543/1 katastrálne územie Pohranice – líniová stavba, nakoľko podľa § 56 písmeno b) stavebného zákona sa stavebné povolenie ani ohlásenie **nevyžaduje** pri nadzemných a podzemných vedeniach elektronických komunikačných sietí, vrátane oporných a vytyčovacích bodov.
- 4.2 - Navrhovateľ je povinný požiadať správcov podzemných inžinierskych sietí a prevádzkovateľov telekomunikačných sietí o ich presné vytýčenie.

- 4.4 - K prácam na zatahnutí mikrotrubičiek do existujúcej chráničky pod dnom koryta toku Kadaň **nutne prizvať zástupcu správy povodia Ing. Pavlecha** (M: 0905/401 428).
- 4.5 - Po zrealizovaní stavby odovzdať správcovi povodia dokumentáciu skutočného prevedenia križovania vodného toku v reze a v situácii s porealizačným geodetickým zameraním.
- 4.6 - Pri vypracovávaní realizačnej projektovej dokumentácie stavby musia byť dodržané všetky STN vzťahujúce sa na navrhované stavebné konštrukcie, časti stavieb a druh stavby a je nutné dodržať objektívú skladbu stavby, uvedenú v bode č. 1 tohto rozhodnutia.
- 4.7 - Navrhovateľ je povinný dať realizačnú dokumentáciu na vyjadrenie a odsúhlasenie ešte pred zahájením realizácie stavby dotknutým orgánom, ktoré vo svojich stanoviskách žiadali predložiť dokumentáciu pre stavebné povolenie k ďalšiemu vyjadreniu.
- 4.9 - Navrhovateľ je povinný vypracovať realizačnú dokumentáciu v súlade so všetkými podmienkami, ktoré uviedli vo svojich stanoviskách a vyjadreniach dotknuté orgány. **Navrhovateľ je povinný dodržať podmienky dotknutých orgánov prenesených do tohto územného rozhodnutia.** V prípade vydaných samostatných právoplatných rozhodnutí dotknutých orgánov je navrhovateľ povinný dodržať podmienky určené týmito rozhodnutiami
- 4.10 - V zmysle § 40 ods. 4 stavebného zákona územné rozhodnutie je záväzná aj pre právnych nástupcov jeho navrhovateľa a ostatných účastníkov územného konania.
- 4.11 - Podnik môže v nevyhnutnom rozsahu a ak je to vo **verejnom záujme**:
- v zmysle § 66 ods. 1 písmeno a) zákona č. 351/2011 Z. z. o elektronických komunikáciách zriaďovať a prevádzkovať verejné siete a stavať ich vedenia na cudzej nehnuteľnosti;
 - v zmysle § 66 ods. 1 písmeno b) zákona č. 351/2011 Z. z. o elektronických komunikáciách vstupovať v súvislosti so zriaďovaním, prevádzkovaním, opravami a údržbou vedení na cudziu nehnuteľnosť;
 - v zmysle § 66 ods. 1 písmeno c) zákona č. 351/2011 Z. z. o elektronických komunikáciách vykonávať nevyhnutné úpravy pôdy a jej porastu, najmä odstraňovať a okliesňovať stromy a iné porasty ohrozujúce bezpečnosť a spoľahlivosť vedenia, ak to po predchádzajúcej výzve neurobil vlastník alebo užívateľ pozemku.
- 4.12 - V zmysle § 66 ods. 2 zákona č. 351/2011 Z. z. o elektronických komunikáciách povinnosti zodpovedajúce oprávneniam podľa § 66 ods. 1 písmeno a) tohto zákona sú vecnými bremenami viazucimi na dotknutých nehnuteľnostiach. Návrh na vykonanie záznamu do katastra nehnuteľností podá podnik.
- 4.13 - V zmysle § 66 ods. 3 zákona č. 351/2011 Z. z. o elektronických komunikáciách podnik, ktorý poskytuje verejnú sieť, je povinný pri výkone práv podľa § 69 ods. 1 tohto zákona počínať si tak, aby nespôsobil škodu na nehnuteľnostiach alebo porastoch, a ak sa jej nedá vyhnúť, aby ju obmedzil na najmenšiu možnú mieru. **O začatí výkonu oprávnenia je povinný upovedomiť vlastníka alebo užívateľa dotknutej nehnuteľnosti najmenej 15 dní vopred.** Z dôvodu havárie, výkonu práv podľa zmluvy o poskytovaní verejných služieb alebo poruchy na vedení môže podnik vstúpiť na cudziu nehnuteľnosť aj bez prechádzajúceho upovedomenia; v takom prípade upovedomí vlastníka alebo užívateľa bezodkladne.
- 4.14 - V zmysle § 66 ods. 4 zákona č. 351/2011 Z. z. o elektronických komunikáciách po skončení nevyhnutných prác je podnik povinný uviesť nehnuteľnosti do predošlého stavu, a ak to nie je možné vzhľadom na povahu vykonaných prác, do stavu zodpovedajúceho predchádzajúcemu účelu alebo využívaniu nehnuteľnosti. Ak to nie je možné alebo ak je výsledný stav nehnuteľnosti horší ako jej pôvodný stav alebo ak vznikla škoda na porastoch, je povinný vyplatiť vlastníkovi nehnuteľnosti jednorazovú primeranú náhradu zodpovedajúcu miere obmedzenia využívania nehnuteľnosti. Nárok na jednorazovú náhradu si musí vlastník nehnuteľnosti uplatniť v príslušnom podniku do jedného roka odo dňa vzniku núteného obmedzenia užívania nehnuteľnosti, inak toto právo zaniká. Ak sa podnik a vlastník

nehnuteľnosti na výške primeranej náhrady nedohodnú, každý z nich môže podať súdu návrh na rozhodnutie do šiestich mesiacov odo dňa uplatnenia si nároku v príslušnom podniku.

- 4.15** - V zmysle § 66 ods. 5 zákona č. 351/2011 Z. z. o elektronických komunikáciách ak je vlastník alebo užívateľ nehnuteľnosti v dôsledku výkonu práv podniku podľa § 66 ods. 1 tohto zákona obmedzený v obvyklom užívaní nehnuteľnosti, má právo na jednorazovú primeranú náhradu za nútené obmedzenie užívania nehnuteľnosti. Nárok na jednorazovú náhradu si musí vlastník nehnuteľnosti uplatniť v príslušnom podniku do jedného roka odo dňa vzniku núteného obmedzenia užívania nehnuteľnosti, inak toto právo zaniká. Ak sa podnik a vlastník nehnuteľnosti na výške primeranej náhrady nedohodnú, je každý z nich oprávnený podať súdu návrh na rozhodnutie do šiestich mesiacov odo dňa uplatnenia si nároku v príslušnom podniku.
- 4.16** - Pred zásahom do komunikácie je stavebník **povinný požiadať** v zmysle § 8 ods. 1 zákona č. 135/1961 Zb. o pozemných komunikáciách (cestný zákon) v znení neskorších predpisov, o povolenie na zvláštne užívanie ciest a v zmysle § 3 ods. 5 písmeno f) cestného zákona o určenie dočasného dopravného značenia počas realizácie stavby príslušný cestný správny orgán (miestna komunikácia). Rovnako je povinný požiadať o povolenie v prípade zásahu do verejnej zelene.
- 4.17** - Stavebník je povinný dôsledne oddeliť priestor staveniska od verejných priestorov tak, aby boli dodržané predpisy týkajúce sa bezpečnosti práce a technických zariadení, najmä vyhlášku č. 147/2013 Z. z. a dbať na ochranu zdravia osôb nielen na stavenisku, ale aj na ochranu osôb pohybujúcich sa v jeho tesnej blízkosti.
- 4.18** - Využitie pozemkov (napr. na skladovanie materiálu), ktoré nie sú vo vlastníctve navrhovateľa sa zakazuje; využitie pozemkov (napr. na skladovanie materiálu), ktoré sú vo vlastníctve obce Pohranice (verejné priestranstvo) je viazané na osobitné povolenie. Zeleň v dosahu účinkov staveniska sa musí chrániť pred poškodením.
- 4.19** - Pri zábere poľnohospodárskej pôdy je treba postupovať podľa § 17 č. 57/2013 Z. z., ktorým sa mení a dopĺňa zákon č. 220/2004 Z. z. o ochrane a využívaní poľnohospodárskej pôdy a o zmene zákona č. 245/2003 Z. z. o integrovanej prevencii a kontrole znečisťovania životného prostredia a o zmene a doplnení niektorých zákonov v znení zákona č. 359/2007 Z. z. (ďalej len „zákon“).
- 4.20** - Pri použití poľnohospodárskej pôdy na nepoľnohospodárske účely do jedného roka je treba postupovať podľa § 18 zákona.

5. P o d m i e n k y vyplývajúce z ochranných pásiem:

- 5.1** – Pri spracovaní projektu stavby k stavebnému povoleniu musia byť dodržané ochranné a bezpečnostné pásma jestvujúcich podzemných a nadzemných vedení.

6. Z o z n a m účastníkov konania:

Navrhovateľ – Slovak Telekom, a.s., Bajkalská 28, 817 62 Bratislava

Účastníci konania – vlastníci pozemkov, v ktorých bude stavba umiestnená (*parc.č. registra „C“* 175/2, 175/6, 178/4, 178/5, 179/1, 231/5, 232/2, 236, 365/4, 366/3, 369/1, 369/3, 376/1, 456/2, 456/5, 490, 495/6, 495/17, 495/24, 495/27, 495/28, 495/29, 495/30, 495/32, 495/34, 495/35, 495/37, 495/38, 495/40, 495/41, 495/42, 495/43, 495/44, 495/47, 495/48, 495/54, 495/58, 495/60, 495/66, 495/78, 496/1, 496/12, 496/14, 496/16, 498/2, 599/15, 599/16, 613/15, 1724/21, 1724/22, 1724/23, 1724/24, 1725/2, 1727/1, 1727/8, 1727/13, 1727/14, 1727/15, 1727/16, 1727/18, 1730/1, 1730/6, 1731/5, 1734/4, 1734/6, 1734/7, 1734/8, 1738/1, 1740/1, 1740/9, 1741/3, 1748/6, 1749/3, 1749/4, 1749/13, 1749/14, 1749/15, 1749/16, 1805/3, 2623/2, 2362/6, 2362/8, 2362/12, 2362/13, 2426/24, 2426/25, 2426/54, 2426/55, 2426/58, 2426/65, 2426/68, 2426/69, 2621/10, 2623/2, 2923/3, 3113/14, 3113/15, 3113/16, 3114/22, 3114/26, 3114/27, 3116/3, 3242/3 a *parc.č. registra „E“* 174, 410, 411, 495/1, 495/101, 495/106, 497/4, 498/5, 529, 533/1, 533/2, 579/1, 580/1, 581/1, 582/1, 583/1, 584/1, 585/1,

587, 588/1, 589/1, 590/1, 1062/1, 1062/3, 1722/1, 1723/1, 1731, 1741, 1748, 1752/1, 1805, 2617, 2618, 2898/2, 2899/1, 2899/3, 2900/1, 2901/1, 2902/1, 2903/1, 2904/1, 2905/1, 2906/1, 2909/1, 2910/1, 2913/1, 2913/3, 2914/3, 2917/3, 2921/3, 2923, 2925/2, 2925/4, 2953, 2954, 2955, 2956, 2961, 2962, 2963, 2964, 2969, 2970/1, 2970/2, 2975, 2976, 2980/1, 2981, 2982, 2987, 3029/2, 3029/3, 3049/1, 3050, 3053/1, 3054/1, 3057/1, 3059/1, 3059/2, 3114/2, 3115, 3116/1, 3117/3, 3118/1, 3136/202, 3242/3, 3505, 3506, 3507, 3508, 3509, 3510, 3511, 3512, 3513, 3514, 3515, 3516, 3517/1, 3517/2, 3518, 3519, 3520, 3521, 3522, 3523, 3524, 3525/2, 3526, 3527, 3528, 3529, 3530, 3531, 3532, 3533/1, 3533/2, 3534/1, 3534/2, 3534/3, 3535, 3536, 3537, 3540, 3542/1, 3543/1 k.ú. Pohranice), vlastníci susedných pozemkov a stavieb v k.ú. Pohranice – navrhovaná stavba je líniovou stavbou podľa § 139 odsek 3 písmeno f) stavebného zákona.

7. Rozhodnutie o námietkach a pripomienkach účastníkov konania:

7.1 – V uskutočnenom územnom konaní účastníci konania nevzniesli písomne ani na ústnom pojednávaní žiadne námietky a pripomienky.

Podľa § 40 ods. 1 stavebného zákona toto územné rozhodnutie o umiestnení stavby **platí tri roky odo dňa**, kedy nadobudlo právoplatnosť, nestratí však platnosť, ak v tejto lehote bude podaná žiadosť o stavebné povolenie alebo bude podaná žiadosť o predĺženie platnosti pred uplynutím lehoty alebo ak sa začalo s využívaním územia na určený účel.

O d ô v o d n e n i e

Dňa 29.05.2020 podal navrhovateľ: **Slovak Telekom, a.s.** (IČO 35 763 469) so sídlom **Bajkalská 28, 817 62 Bratislava**, zastúpeným splnomocneným zástupcom spoločnosťou **S com SK s.r.o.** so sídlom Na pántoch 22, 831 06 Bratislava, korešpondenčná adresa **S com SK s.r.o.**, PO BOX B23, 949 01 Nitra, na obec Pohranice návrh na vydanie územného rozhodnutia o umiestnení stavby (novostavby): „**INS_FTTH_NEVE_04_Pohranice**“ v Pohraniciach, na pozemkoch parc.č. registra „C“ 175/2, 175/6, 178/4, 178/5, 179/1, 231/5, 232/2, 236, 365/4, 366/3, 369/1, 369/3, 376/1, 456/2, 456/5, 490, 495/6, 495/17, 495/24, 495/27, 495/28, 495/29, 495/30, 495/32, 495/34, 495/35, 495/37, 495/38, 495/40, 495/41, 495/42, 495/43, 495/44, 495/47, 495/48, 495/54, 495/58, 495/60, 495/66, 495/78, 496/1, 496/12, 496/14, 496/16, 498/2, 599/15, 599/16, 613/15, 1724/21, 1724/22, 1724/23, 1724/24, 1725/2, 1727/1, 1727/8, 1727/13, 1727/14, 1727/15, 1727/16, 1727/18, 1730/1, 1730/6, 1731/5, 1734/4, 1734/6, 1734/7, 1734/8, 1738/1, 1740/1, 1740/9, 1741/3, 1748/6, 1749/3, 1749/4, 1749/13, 1749/14, 1749/15, 1749/16, 1805/3, 2623/2, 2362/6, 2362/8, 2362/12, 2362/13, 2426/24, 2426/25, 2426/54, 2426/55, 2426/58, 2426/65, 2426/68, 2426/69, 2621/10, 2623/2, 2923/3, 3113/14, 3113/15, 3113/16, 3114/22, 3114/26, 3114/27, 3116/3, 3242/3 a parc.č. registra „E“ 174, 410, 411, 495/1, 495/101, 495/106, 497/4, 498/5, 529, 533/1, 533/2, 579/1, 580/1, 581/1, 582/1, 583/1, 584/1, 585/1, 587, 588/1, 589/1, 590/1, 1062/1, 1062/3, 1722/1, 1723/1, 1731, 1741, 1748, 1752/1, 1805, 2617, 2618, 2898/2, 2899/1, 2899/3, 2900/1, 2901/1, 2902/1, 2903/1, 2904/1, 2905/1, 2906/1, 2909/1, 2910/1, 2913/1, 2913/3, 2914/3, 2917/3, 2921/3, 2923, 2925/2, 2925/4, 2953, 2954, 2955, 2956, 2961, 2962, 2963, 2964, 2969, 2970/1, 2970/2, 2975, 2976, 2980/1, 2981, 2982, 2987, 3029/2, 3029/3, 3049/1, 3050, 3053/1, 3054/1, 3057/1, 3059/1, 3059/2, 3114/2, 3115, 3116/1, 3117/3, 3118/1, 3136/202, 3242/3, 3505, 3506, 3507, 3508, 3509, 3510, 3511, 3512, 3513, 3514, 3515, 3516, 3517/1, 3517/2, 3518, 3519, 3520, 3521, 3522, 3523, 3524, 3525/2, 3526, 3527, 3528, 3529, 3530, 3531, 3532, 3533/1, 3533/2, 3534/1, 3534/2, 3534/3, 3535, 3536, 3537, 3540, 3542/1, 3543/1 k.ú. Pohranice – líniová stavba.

Návrh bol podaný v rozsahu stavebných objektov uvedených vo výrokovvej časti tohto územného rozhodnutia. Dňom podania návrhu (§ 35 ods. 1 stavebného zákona) bolo začaté územné konanie o umiestnení stavby.

Podrobnosti stavebného objektu sú zrejmé z dokumentácie pre územné rozhodnutie (projektant Ing. Svatopluk Fröhlich, Nitra, 20.01.2021).

Navrhovaná stavba je líniovou stavbou podľa § 139 ods. 3 písmeno f) stavebného zákona. Z tohto dôvodu a v súlade s § 36 ods. 4 stavebného zákona, stavebný úrad rozhodol, že všetkým účastníkom územného konania sa oznámenie o začatí územného konania doručilo verejnou vyhláškou. Rovnako im bude verejnou vyhláškou v súlade s § 42 ods. 2 stavebného zákona oznámené územné rozhodnutie o umiestnení stavby.

Navrhovaná trasa stavby „INS_FTTH_NEVE_04_Pohranice“ je situovaná v intraviláne, v zastavanom území obce Pohranice. Účelom výstavby je ponúknuť vybudovanie optickej prístupovej siete. Primárna sieť do jednotlivých PODB sa bude riešiť napojením na nové budované optické káble od TO Pohranice, od PODB k zákazníkovi povedie sekundárna časť siete. Dĺžka novej zemnej káblovej trasy bude cca 10 990,0 m.

Podaný návrh na vydanie územného rozhodnutia neobsahoval všetky predpísané náležitosti a údaje podľa § 35 ods. 1 stavebného zákona, podľa § 3 ods. 3 písmeno c) vyhlášky č. 453/2000 Z. z. Ministerstva životného prostredia SR, ktorou sa vykonávajú niektoré ustanovenia stavebného zákona (ďalej len „Vyhláška č. 453/2000 Z. z.“).

Obec Pohranice, ako príslušný stavebný úrad podľa § 33 ods. 1 a § 117 ods. 1 stavebného zákona (ďalej len „stavebný úrad“) v súlade s § 35 ods. 3 stavebného zákona vyzval navrhovateľa, aby najneskôr v lehote do 60 dní odo dňa doručenia výzvy č. SP o202/2020-002-Ing.Ki zo dňa 14.07.2020 doplnil predložený návrh o chýbajúce doklady.

Navrhovateľ mal doložiť originál kópie katastrálnej mapy k.ú. Pohranice a originál kópie z mapy určeného operátu k.ú. Pohranice – stavbou dotknuté územie; potvrdenie Úradu pre reguláciu elektronických komunikácií a poštových služieb, č. 6/OTR/2018-273 zo dňa 13.06.2018; záväzné stanovisko Ministerstva dopravy a výstavby SR, Útvar vedúceho hygienika rezortu, oddelenie oblastného hygienika Zvolen; konvertované záväzné stanovisko Krajského pamiatkového úradu Nitra, č. KPUNR-2020/2480-2/6690/NIK zo dňa 27.01.2020; konvertované vyjadrenie Okresného úradu, odbor cestnej dopravy a pozemných komunikácií, č. OU-NR-OCDPK-2020/019818-002 zo dňa 14.04.2020; stanovisko Nitrianskeho samosprávneho kraja a to odbor dopravy a odbor majetku; stanovisko správcu komunikácií - Regionálna správa a údržba ciest Nitra, a.s.; konvertované stanovisko Okresného riaditeľstva Hasičského a záchranného zboru, č. ORHZ-NR2-2020/000109-002 zo dňa 03.02.2020; v prípade, že kvôli stavbe príde k výrubu drevín (v dokumentácii sa nenachádza zmienka o tom, či je potrebný výrub alebo nie je), je potrebné doložiť právoplatné rozhodnutie na výrub drevín (v intraviláne – obec Pohranice, v extraviláne – Okresný úrad); stanovisko Hydromeliorácií š.p. Bratislava ku križovaniu Mlynskeho odpadu v štyroch profiloch; vyjadrenie spoločnosti Slovak Telekom, a.s., Orange Slovensko a.s. – predložené vyjadrenia sú alebo budú v čase vydávania územného rozhodnutia neplatné – doložiť predĺžené resp. nové, platné; 2 x situačný výkres (všetky situačné výkresy týkajúce sa umiestnenia stavby) opečiatkované projektantom v papierovej forme max. vo formáte A3 (budú použité ako príloha na verejné tabule a ako súčasť rozhodnutia) + zaslať situačný výkres mailom resp. na CD resp. DVD nosiči (bude zverejnený na internete).

Stavebný úrad upozornil navrhovateľa, že ak v určenej lehote návrh na vydanie rozhodnutia o umiestnení stavby nedoplní, stavebný úrad územné konanie zastaví podľa § 35 ods. 3 stavebného zákona.

Navrhovateľ prevzal výzvu dňa 21.07.2020 a splnomocnený zástupca dňa 20.07.2020.

Z vyššie uvedených dôvodov stavebný úrad vydal rozhodnutie č. SP o202/2020-003-Ing.Ki zo dňa 14.07.2020, ktorým podľa § 29 ods. 1 správneho poriadku územné konanie o umiestnení stavby (novostavby): „INS_FTTH_NEVE_04_Pohranice“ v Pohraniciach, na pozemkoch parc.č.

registra „C“ 175/2, 175/6, 178/4, 178/5, 179/1, 231/5, 232/2, 236, 365/4, 366/3, 369/1, 369/3, 376/1, 456/2, 456/5, 490, 495/6, 495/17, 495/24, 495/27, 495/28, 495/29, 495/30, 495/32, 495/34, 495/35, 495/37, 495/38, 495/40, 495/41, 495/42, 495/43, 495/44, 495/47, 495/48, 495/54, 495/58, 495/60, 495/66, 495/78, 496/1, 496/12, 496/14, 496/16, 498/2, 599/15, 599/16, 613/15, 1724/21, 1724/22, 1724/23, 1724/24, 1725/2, 1727/1, 1727/8, 1727/13, 1727/14, 1727/15, 1727/16, 1727/18, 1730/1, 1730/6, 1731/5, 1734/4, 1734/6, 1734/7, 1734/8, 1738/1, 1740/1, 1740/9, 1741/3, 1748/6, 1749/3, 1749/4, 1749/13, 1749/14, 1749/15, 1749/16, 1805/3, 2623/2, 2362/6, 2362/8, 2362/12, 2362/13, 2426/24, 2426/25, 2426/54, 2426/55, 2426/58, 2426/65, 2426/68, 2426/69, 2621/10, 2623/2, 2923/3, 3113/14, 3113/15, 3113/16, 3114/22, 3114/26, 3114/27, 3116/3, 3242/3 a parc.č. registra „E“ 174, 410, 411, 495/1, 495/101, 495/106, 497/4, 498/5, 529, 533/1, 533/2, 579/1, 580/1, 581/1, 582/1, 583/1, 584/1, 585/1, 587, 588/1, 589/1, 590/1, 1062/1, 1062/3, 1722/1, 1723/1, 1731, 1741, 1748, 1752/1, 1805, 2617, 2618, 2898/2, 2899/1, 2899/3, 2900/1, 2901/1, 2902/1, 2903/1, 2904/1, 2905/1, 2906/1, 2909/1, 2910/1, 2913/1, 2913/3, 2914/3, 2917/3, 2921/3, 2923, 2925/2, 2925/4, 2953, 2954, 2955, 2956, 2961, 2962, 2963, 2964, 2969, 2970/1, 2970/2, 2975, 2976, 2980/1, 2981, 2982, 2987, 3029/2, 3029/3, 3049/1, 3050, 3053/1, 3054/1, 3057/1, 3059/1, 3059/2, 3114/2, 3115, 3116/1, 3117/3, 3118/1, 3136/202, 3242/3, 3505, 3506, 3507, 3508, 3509, 3510, 3511, 3512, 3513, 3514, 3515, 3516, 3517/1, 3517/2, 3518, 3519, 3520, 3521, 3522, 3523, 3524, 3525/2, 3526, 3527, 3528, 3529, 3530, 3531, 3532, 3533/1, 3533/2, 3534/1, 3534/2, 3534/3, 3535, 3536, 3537, 3540, 3542/1, 3543/1 k.ú. Pohranice, prerušil na 60 dní odo dňa doručenia výzvy č. SP o202/2020-002-Ing.Ki zo dňa 14.07.2020.

Navrhovateľ prevzal rozhodnutie dňa 21.07.2020 a splnomocnený zástupca dňa 20.07.2020.

Dňa 09.09.2020 splnomocnený zástupca čiastočne doplnil podanie a zároveň požiadal o predĺženie lehoty na doplnenie chýbajúcich dokladov a náležitostí potrebných k vydaniu územného rozhodnutia. Požiadal o predĺženie lehoty na doplnenie chýbajúcich dokladov o ďalších 90 dní.

Stavebný úrad posúdil a preskúmal žiadosť a zistil, že predĺžením lehoty na doplnenie podkladov pre rozhodnutie o vyššie uvedenej stavbe nie sú ohrozené verejné záujmy spoločnosti ani neprímerane obmedzené alebo ohrozené práva a oprávnené záujmy účastníkov územného konania.

Keďže stavebný úrad nezistil dôvody, ktoré by bránili predĺženiu lehoty na predloženie požadovaných dokladov, žiadosti navrhovateľa vyhovel a predĺžil lehotu na doplnenie podania.

Chýbajúce doklady uvedené vo výzve č. SP o202/2020-002-Ing.Ki zo dňa 14.07.2020 v bodoch č. 6., 7. a 11. (vyjadrenie Slovak Telekom, a.s.) je potrebné predložiť v predĺženej lehote.

Z vyššie uvedených dôvodov stavebný úrad vydal rozhodnutie č. SP o202/2020-006-Ing.Ki zo dňa 11.09.2020, ktorým podľa § 29 ods. 1 správneho poriadku územné konanie o umiestnení stavby (novostavby): „INS_FTTH_NEVE_04_Pohranice“ v Pohraničiach, prerušil na ďalších 90 dní odo dňa doručenia rozhodnutia č. SP o202/2020-006-Ing.Ki zo dňa 11.09.2020.

Navrhovateľ prevzal rozhodnutie dňa 16.09.2020 a splnomocnený zástupca dňa 16.09.2020.

Dňa 09.12.2020 splnomocnený zástupca požiadal opätovne o predĺženie lehoty na doplnenie chýbajúcich dokladov a náležitostí potrebných k vydaniu územného rozhodnutia. Požiadal o predĺženie lehoty na doplnenie chýbajúcich dokladov o ďalších 90 dní.

Stavebný úrad posúdil a preskúmal žiadosť a zistil, že predĺžením lehoty na doplnenie podkladov pre rozhodnutie o vyššie uvedenej stavbe nie sú ohrozené verejné záujmy spoločnosti ani neprímerane obmedzené alebo ohrozené práva a oprávnené záujmy účastníkov územného konania.

Keďže stavebný úrad nezistil dôvody, ktoré by bránili predĺženiu lehoty na predloženie požadovaných dokladov, žiadosti navrhovateľa vyhovel a predĺžil lehotu na doplnenie podania.

Chýbajúce doklady uvedené vo výzve č. SP o202/2020-002-Ing.Ki zo dňa 14.07.2020 v bodoch č. 6., 7. a 11. (vyjadrenie Slovak Telekom, a.s.) je potrebné predložiť v predĺženej lehote.

Z vyššie uvedených dôvodov stavebný úrad vydal rozhodnutie č. SP o202/2020-008-Ing.Ki zo dňa 10.12.2020, ktorým podľa § 29 ods. 1 správneho poriadku územné konanie o umiestnení stavby (novostavby): „INS_FTTH_NEVE_04 Pohranice“ v Pohraniciach, prerušil na ďalších 90 dní odo dňa doručenia rozhodnutia č. SP o202/2020-008-Ing.Ki zo dňa 10.12.2020.

Navrhovateľ prevzal rozhodnutie dňa 15.12.2020 a splnomocnený zástupca dňa 15.12.2020. Dňa 27.01.2021 doplnil splnomocnený zástupca chýbajúce doklady.

Stavebný úrad s prihliadnutím na § 18 ods. 3 a § 26 ods.1 a ods. 2 zákona č. 71/1967 Zb. o správnom konaní (správny poriadok) v znení neskorších predpisov (ďalej len „správny poriadok“) oznámil oznámením č. SP o202/2020-010-Ing.Ki zo dňa 01.02.2021 začatie územného konania o umiestnení stavby všetkým účastníkom konania (líniová stavba - § 36 ods.4 stavebného zákona) verejnou vyhláškou a dotknutým orgánom osobitne, obvyklou formou. Súčasne nariadil na prerokovanie predloženého návrhu ústne pojednávanie na deň 25.02.2021.

V súlade s § 36 ods. 1 stavebného zákona stavebný úrad v oznámení upozornil účastníkov konania, že svoje námietky a pripomienky k návrhu môžu uplatniť najneskôr pri ústnom pojednávaní, inak sa na ne neprihliadne. Rovnako upozornil účastníkov konania, že podľa § 42 ods. 5 stavebného zákona sa v odvolacom konaní neprihliadne na námietky a pripomienky, ktoré neboli uplatnené v prvostupňovom konaní v určenej lehote, hoci uplatnené mohli byť.

Zároveň stavebný úrad účastníkov konania poučil, kde je možné nahliadnuť do podkladov konania.

V súlade s § 36 ods. 3 stavebného zákona mohli dotknuté orgány oznámiť svoje stanoviská v rovnakej lehote ako účastníci konania. Dotknuté orgány boli upozornené, že ak niektorý z dotknutých orgánov potrebuje na posúdenie dlhší čas, predlíži stavebný úrad na jeho žiadosť lehotu pred jej uplynutím. Ak dotknutý orgán v určenej alebo predĺženej lehote neoznámil svoje stanovisko k navrhovanej stavbe, predpokladá sa, že so stavbou z hľadiska ním sledovaných záujmov súhlasí.

Oznámenie verejnou vyhláškou bolo vyvesené na úradnej tabuli obce Pohranice dňa 01.02.2021 a zvesené 16.02.2021, na internetovej stránke obce Pohranice www.pohranice.sk bolo oznámenie zverejnené dňa 01.02.2021 a ukončené dňa 16.02.2021.

Verejná vyhláška bola zverejnená na internete obce Pohranice, na úradnej tabuli obce Pohranice spolu so situačným výkresom.

Na ústnom pojednávaní konanom dňa 25.02.2021 sa zúčastnil splnomocnený zástupca navrhovateľa, tak ako je uvedené v prezenčnej listine, ktorá tvorí súčasť zápisnice č. SP o202/2020-011-Ing.Ki.

Prítomní boli oboznámení s rozsahom návrhu územného rozhodnutia a s projektovou dokumentáciou. Boli stručne oboznámení s rozsahom stavebného objektu podľa predloženého návrhu. V priebehu konania mohli účastníci konania nahliadnuť do predloženej projektovej dokumentácie, dokladov, stanovísk a posúdení dotknutých orgánov.

Účastníci konania neuplatnili žiadne námietky a pripomienky.

Dotknuté orgány nezaslali svoje nové stanoviská resp. vyjadrenia k predmetnej stavbe.

Stanoviská, ktoré v konaní uplatnili dotknuté orgány boli vo vzájomnom súlade a podmienky uvedené v stanoviskách stavebný úrad zapracoval do podmienok na umiestnenie stavby.

Dokumentáciu k predloženému návrhu vypracovala osoba odborne spôsobilá v zmysle zákona č. 136/1995 Zb. o odbornej spôsobilosti na vybrané činnosti vo výstavbe a o zmene a doplnení zákona č. 50/1976 Zb. o územnom plánovaní a stavebnom poriadku (stavebný zákon) v znení neskorších predpisov.

Stavebný úrad v územnom konaní posúdil návrh na umiestnenie stavby podľa § 37 stavebného zákona a zistil, že umiestnením stavby nebude nad mieru prípustnú zákonom narušené životné prostredie, dopravné podmienky, kultúrne pamiatky, podmienky ochrany prírody, ochrany poľnohospodárskeho pôdneho fondu, lesného pôdneho fondu, ochrany zdravia, bezpečnosti a pod.. Stavebný úrad v územnom konaní zosúladiť predložené stanoviská dotknutých orgánov.

Umiestnenie stavby je v súlade s funkčným využitím územia podľa schválenej územnoplánovacej dokumentácie obce Pohranice.

Podkladom pre vydanie územného rozhodnutia boli nasledovné stanoviská, doklady, vyjadrenia a posúdenia:

- 2x projektová dokumentácia pre územné rozhodnutie (Ing. Svatopluk Fröhlich, dátum 20.01.2021);
- doklad o zaplatení správneho poplatku č. 0020811 zo dňa 29.05.2020;
- dohoda o plnomocenstve + plná moc;
- vyjadrenie Úradu pre reguláciu elektronických komunikácií a poštových služieb, odbor technickej regulácie, č. 6/OTR/2018-273 zo dňa 13.06.2018;
- záväzné stanovisko obce Pohranice, č. 31/2020 zo dňa 12.06.2020 + vyjadrenie k žiadostiam, č. 31 a 61/2020 zo dňa 12.06.2020;
- vyjadrenie Slovenského pozemkového fondu, č. SPFS695872020/RO-13//SPFZ46496/2020 zo dňa 08.04.2020;
- súhlasy vlastníkov nehnuteľností s umiestnením a zhotovením súčastí verejnej elektronickej komunikačnej siete;
- originál kópie katastrálnej mapy, č.z. K1-3825/20 zo dňa 08.09.2020 (15x);
- originál kópie z mapy určeného operátu, č.z. K1-3825/20 zo dňa 08.09.2020 (13x);
- vyjadrenie Ministerstva obrany SR, Agentúra správy majetku, č. ASM – 41 – 150/2020 zo dňa 27.01.2020;
- vyjadrenie Ministerstva vnútra SR, centrum podpory Nitra, č. CPNR-OTS-2020/004821-018 zo dňa 22.01.2020;
- záväzné stanovisko Ministerstva dopravy a výstavby SR, Útvar vedúceho hygienika rezortu, oddelenie oblastného hygienika Zvolen, č. 18946/2020/ÚVHR/52602 zo dňa 03.07.2020;
- záväzné stanovisko Krajského pamiatkového úradu v Nitre, č. KPUNR-2020/2480-2/6690/NIK zo dňa 27.01.2020;
- vyjadrenie Krajského riaditeľstva policajného zboru v Nitre, č. KRPZ-NR-KDI2-55-003/2020-ING zo dňa 13.03.2020;
- vyjadrenie Okresného úradu Nitra, odbor starostlivosti o životné prostredie, oddelenie ochrany prírody a vybraných zložiek životného prostredia, orgán štátnej správy starostlivosti o životné prostredie, č. OU-NR-OSZP3-2020/011130-002 zo dňa 27.01.2020;
- vyjadrenie Okresného úradu Nitra, odbor starostlivosti o životné prostredie, oddelenie ochrany prírody a vybraných zložiek životného prostredia, orgán štátnej správy odpadového hospodárstva, č. OU-NR-OSZP3-2020/011134-02-F32 zo dňa 30.01.2020;
- vyjadrenie Okresného úradu Nitra, odbor starostlivosti o životné prostredie, oddelenie ochrany prírody a vybraných zložiek životného prostredia, orgán štátnej vodnej správy, č. OU-NR-OSZP3-2020/011131-02/F49 zo dňa 05.02.2020;
- súhlas podľa § 27 ods. 1 písmeno a) vodného zákona vydaný Okresným úradom Nitra, odbor starostlivosti o životné prostredie, oddelenie ochrany prírody a vybraných zložiek životného prostredia, orgán štátnej vodnej správy, č. OU-NR-OSZP3-2020/016367-002 zo dňa 23.03.2020;
- stanovisko Okresného úradu Nitra, odbor cestnej dopravy a pozemných komunikácií, č. OU-NR-OCDPK-2020/019818 zo dňa 14.04.2020;
- vyjadrenie Úradu Nitrianskeho samosprávneho kraja, odbor dopravy a pozemných komunikácií, č. CS 6892/2020, CZ 10224/2020 zo dňa 02.04.2020;
- vyjadrenie spoločnosti Regionálna správa a údržba ciest Nitra a.s., č. 1844/2020 zo dňa 08.12.2020;
- záväzné stanovisko Okresného úradu Nitra, odbor krízového riadenia, č. OÚ-NR-OKR1-2020/011175-2 zo dňa 11.02.2020;

- stanovisko Okresného úradu Nitra, pozemkový a lesný odbor, č. OU-NR-PLO1-2020/010906 zo dňa 28.01.2020;
- stanovisko Okresné riaditeľstva Hasičského a záchranného zboru v Nitre, č. ORHZ-NR2-2020/000109-002 zo dňa 03.02.2020;
- vyjadrenie spoločnosti Západoslovenská vodárenská spoločnosť, a.s., č. 13707/2020 zo dňa 20.02.2020;
- vyjadrenie spoločnosti Západoslovenská distribučná, a.s., č. CD 6196/2020 zo dňa 17.02.2020;
- vyjadrenie spoločnosti SPP – distribúcia, a.s., č. TD/NS/0193/2020/Ch zo dňa 27.02.2020;
- vyjadrenie spoločnosti Slovenský vodohospodársky podnik, š.p., OZ Piešťany, Správa povodia dolnej Nitry, č. CS SVP OZ PN 2194/2020/2 zo dňa 24.02.2020;
- vyjadrenie spoločnosti HYDROMELIORÁCIE, štátny podnik, č. 4161-2/120/2020 zo dňa 28.07.2020 + č. 650-2/120/2021 zo dňa 11.02.2021;
- vyjadrenie spoločnosti Slovak Telekom, a.s., č. 6612101349 zo dňa 21.01.2021;
- vyjadrenie spoločnosti Orange Slovensko a.s., č. BA-0274/2020 zo dňa 22.01.2020;
- vyjadrenie spoločnosti OBECNÉ SIETE, s.r.o., č. Vy 1/6/2020 zo dňa 22.06.2020;


Na základe vyššie uvedeného a na základe výsledkov konania bolo rozhodnuté tak, ako je uvedené vo výroku územného rozhodnutia.

P o u č e n i e

Podľa § 53 a nasl. ustanovení správneho poriadku proti tomuto rozhodnutiu možno podať odvolanie v lehote **15 dní odo dňa oznámenia** rozhodnutia účastníkovi konania.

Podľa § 54 ods.1 správneho poriadku odvolanie sa podáva na správnom orgáne, ktorý napadnuté rozhodnutie vydal, t.j. na **obec Pohranice** so sídlom na **Obecnom úrade Pohranice, č.d. 185, 951 02 Pohranice**.

Rozhodnutie je po vyčerpaní riadnych opravných prostriedkov preskúmateľné správnym súdom podľa ustanovení Správneho súdneho poriadku (zákon č. 162/2015 Z. z.).



Bc. Laura Prešinská
starostka obce


Príloha pre navrhovateľa : 1x overená dokumentácia pre územné konanie

Doručí sa verejnou vyhláškou navrhovateľovi, vlastníkom pozemkov a stavieb, v ktorých je líniová stavba umiestnená (parc.č. registra „C“ 175/2, 175/6, 178/4, 178/5, 179/1, 231/5, 232/2, 236, 365/4, 366/3, 369/1, 369/3, 376/1, 456/2, 456/5, 490, 495/6, 495/17, 495/24, 495/27, 495/28, 495/29, 495/30, 495/32, 495/34, 495/35, 495/37, 495/38, 495/40, 495/41, 495/42, 495/43, 495/44, 495/47, 495/48, 495/54, 495/58, 495/60, 495/66, 495/78, 496/1, 496/12, 496/14, 496/16, 498/2, 599/15, 599/16, 613/15, 1724/21, 1724/22, 1724/23, 1724/24, 1725/2, 1727/1, 1727/8, 1727/13, 1727/14, 1727/15, 1727/16, 1727/18, 1730/1, 1730/6, 1731/5, 1734/4, 1734/6, 1734/7, 1734/8, 1738/1, 1740/1, 1740/9, 1741/3, 1748/6, 1749/3, 1749/4, 1749/13, 1749/14, 1749/15, 1749/16, 1805/3, 2623/2, 2362/6, 2362/8, 2362/12, 2362/13, 2426/24, 2426/25, 2426/54, 2426/55, 2426/58, 2426/65, 2426/68, 2426/69, 2621/10, 2623/2, 2923/3, 3113/14, 3113/15, 3113/16, 3114/22, 3114/26, 3114/27, 3116/3, 3242/3 a parcelné číslo registra „E“ 174, 410, 411, 495/1, 495/101, 495/106, 497/4, 498/5, 529, 533/1, 533/2, 579/1, 580/1, 581/1, 582/1, 583/1, 584/1, 585/1, 587, 588/1, 589/1, 590/1, 1062/1, 1062/3, 1722/1, 1723/1, 1731, 1741, 1748, 1752/1, 1805, 2617, 2618, 2898/2, 2899/1, 2899/3, 2900/1, 2901/1, 2902/1, 2903/1, 2904/1, 2905/1, 2906/1, 2909/1, 2910/1, 2913/1, 2913/3, 2914/3, 2917/3, 2921/3, 2923, 2925/2, 2925/4, 2953, 2954, 2955, 2956, 2961, 2962, 2963, 2964, 2969, 2970/1, 2970/2, 2975, 2976, 2980/1, 2981, 2982, 2987, 3029/2, 3029/3, 3049/1, 3050, 3053/1, 3054/1, 3057/1, 3059/1, 3059/2, 3114/2, 3115, 3116/1, 3117/3, 3118/1, 3136/202, 3242/3, 3505, 3506, 3507, 3508, 3509, 3510, 3511, 3512, 3513, 3514, 3515, 3516, 3517/1, 3517/2, 3518, 3519, 3520, 3521, 3522, 3523, 3524, 3525/2, 3526, 3527, 3528, 3529, 3530, 3531, 3532, 3533/1, 3533/2, 3534/1, 3534/2, 3534/3, 3535, 3536, 3537, 3540, 3542/1, 3543/1 k.ú. Pohranice), vlastníkom susedných pozemkov a stavieb (v súlade s § 42 ods.2 stavebného zákona, v zmysle § 36 ods.4 stavebného zákona – líniová stavba, zvlášť rozsiahla stavba, stavba s veľkým počtom účastníkov konania, neznámi účastníci konania, neznámy pobyt účastníkov konania a v zmysle § 18 ods. 3 a § 26 správneho poriadku), zverejnenie verejnej vyhlášky musí byť uskutočnené v zmysle § 3 ods. 5 a § 26 ods. 2 správneho poriadku + príloha k verejným vyhláškam – situačný výkres – k územnému rozhodnutiu č. SP o202/2020-012-Ing.Ki – 02.03.2021:

1. Obec Pohranice – úradná tabuľa a zverejnenie po dobu 15 dní:

- 2 -03- 2021

Vyvesené dňa:



Ukončené dňa: 17.3.2021

2. Internetová stránka obce Pohranice www.pohranice.sk - zverejnenie po dobu 15 dní:

- 2 -03- 2021

Zverejnené dňa:

Ukončené dňa: 17.3.2021

Na vedomie navrhovateľovi:

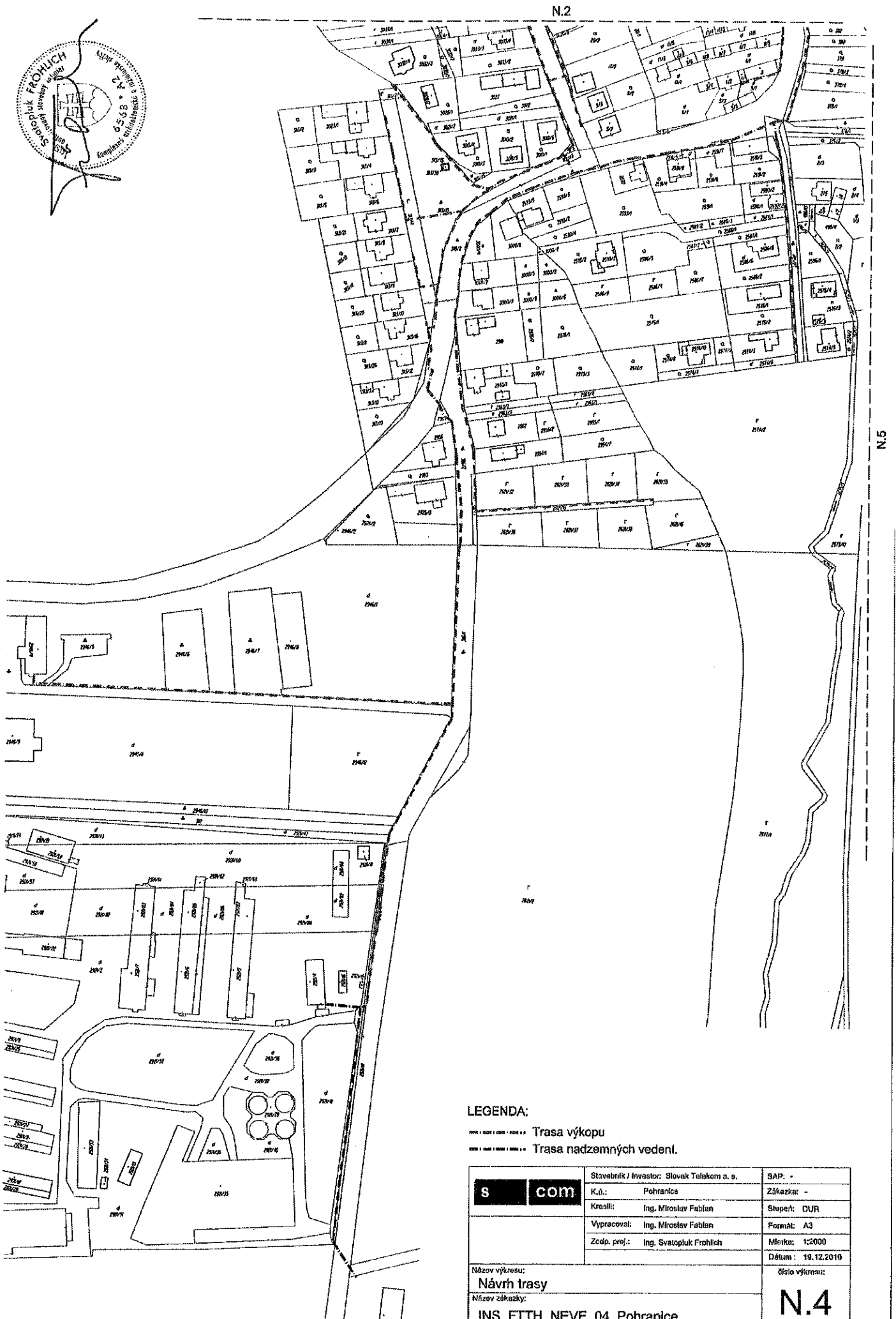
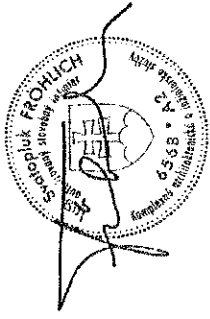
3. Slovak Telekom, a.s., Bajkalská 28, 817 62 Bratislava – poštu preberie splnomocnený zástupca spoločnosť S com SK s.r.o, Na pántoch 22, 831 06 Bratislava, korešpondenčná adresa S com SK s.r.o., PO BOX B23, 949 01 Nitra

Doručí sa na vedomie dotknutým orgánom:

4. Ministerstvo obrany SR, Agentúra správy majetku, Kutuzovova 8, 832 47 Bratislava
5. Ministerstvo dopravy a výstavby SR, Útvar vedúceho hygienika rezortu, oddelenie oblastného hygienika Zvolen, M.R. Štefánika 295/2, 960 02 Zvolen
6. Krajský pamiatkový úrad, Námestie Jána Pavla II. č.8, 949 01 Nitra
7. Okresný úrad Nitra, odbor starostlivosti o ŽP, ochrana prírody a krajiny, Štefánikova trieda 69, 949 01 Nitra
8. Okresný úrad Nitra, odbor starostlivosti o ŽP, orgán štátnej správy OH, Štefánikova trieda 69, 949 01 Nitra
9. Okresný úrad Nitra, odbor starostlivosti o ŽP, orgán štátnej vodnej správy, Štefánikova trieda 69, 949 01 Nitra
10. Okresný úrad Nitra, Odbor cestnej dopravy a pozemných komunikácií (komunikácia III. triedy), Štefánikova trieda 69, 949 01 Nitra
11. Úrad Nitrianskeho samosprávneho kraja, odbor dopravy a pozemných komunikácií, Rázusova 2A, 949 01 Nitra
12. Okresný úrad Nitra, Odbor krízového riadenia, Štefánikova trieda 69, 949 01 Nitra
13. Okresné riaditeľstvo Hasičského a záchranného zboru, Dolnočermánska 64, 949 01 Nitra
14. Západoslovenská vodárenská spoločnosť a.s., OZ Nitra, Za hydrocentrálou 4, 949 01 Nitra
15. Západoslovenská distribučná a.s., Čulenova 6, 816 47 Bratislava
16. SPP - distribúcia a.s., Mlynské Nivy 44/b, 825 11 Bratislava
17. Slovenský pozemkový fond, Búdkova 36, 817 15 Bratislava
18. Slovenský vodohospodársky podnik, štátny podnik, Správa povodia dolnej Nitry, Za hydrocentrálou 8, 949 01 Nitra

Doručí sa na vedomie dotknutým orgánom – k územnému rozhodnutiu č. SP o202/2020-012-Ing.Ki – 02.03.2021:

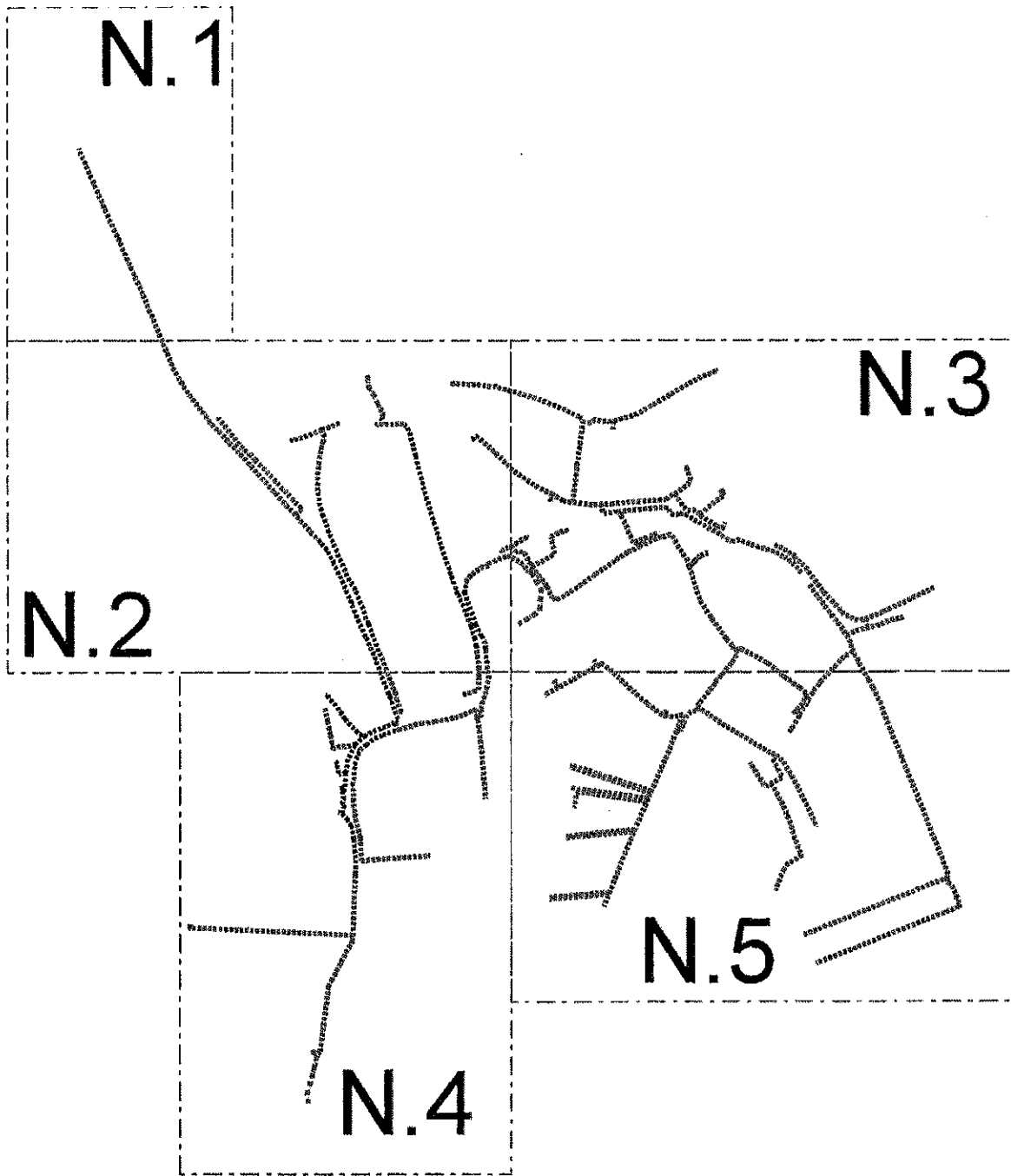
19. Regionálna správa a údržba ciest Nitra a.s., Štúrova 147, 949 65 Nitra
20. HYDROMELIORÁCIE, štátny podnik, Vrakunská 29, 825 63 Bratislava
21. Slovak Telekom a.s., Bajkalská 28, 817 62 Bratislava
22. Orange Slovensko a.s., Metodova 8, 821 08 Bratislava
23. OBECNÉ SIETE s.r.o., Sládkovičova 11, 949 01 Nitra



LEGENDA:

- Trasa výkopu
- Trasa nadzemných vedení.


s com	Stavebník / Investor: Slovak Talokom a. s.	BAP: -
	K.ú.: Pohranice	Základka: -
	Kreall: Ing. Miroslav Fabian	Stupeň: DUR
	Vypracoval: Ing. Miroslav Fabian	Formát: A3
Zodp. proj.: Ing. Svatopluk Frohlich	Mierka: 1:2000	Dátum: 19.12.2019
Názov výkresu: Návrh trasy		číslo výkresu:
Názov zákazky: INS_FTTH_NEVE_04 Pohranice		N.4

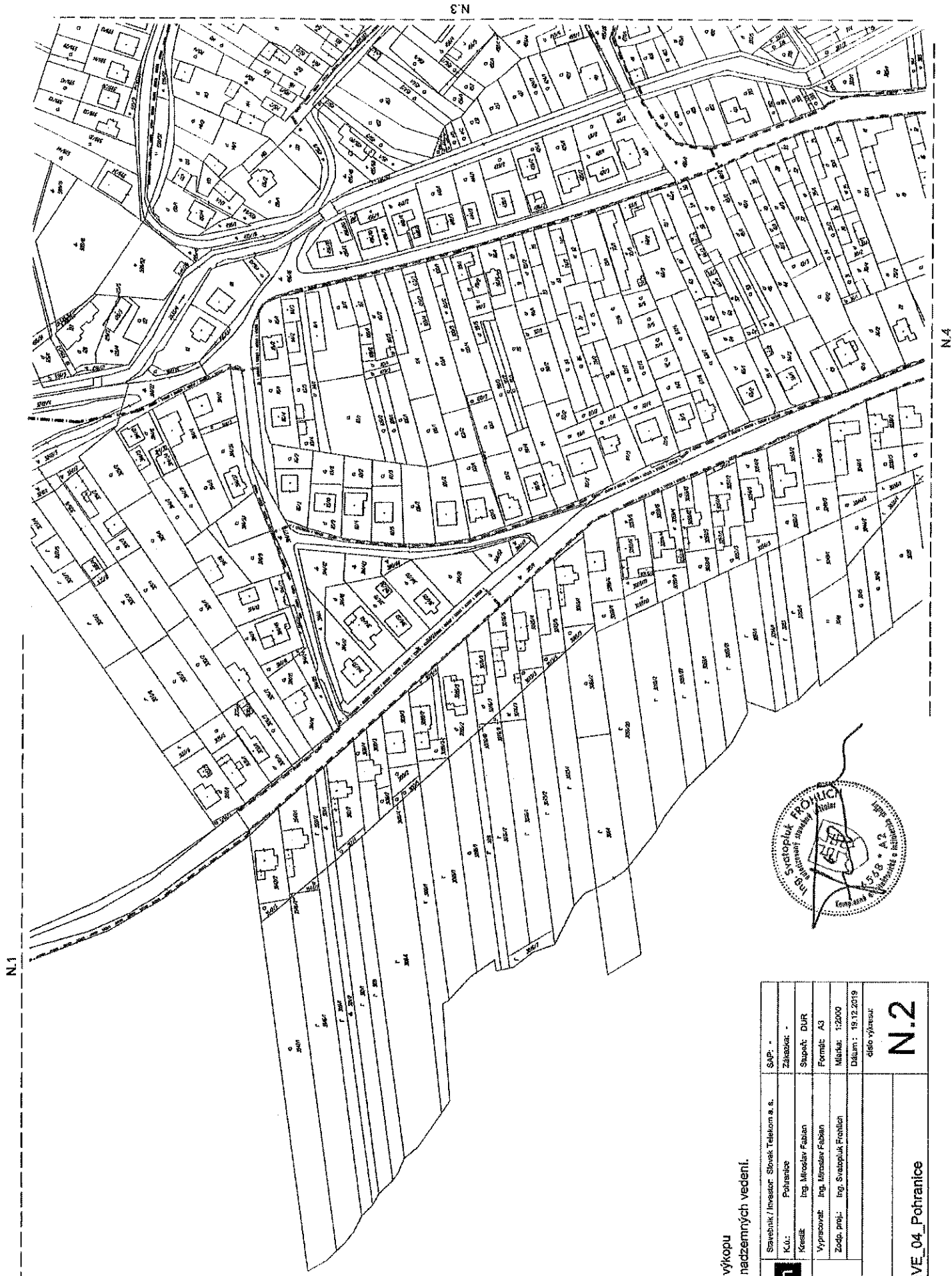


LEGENDA:

- Trasa výkopu
- Trasa nadzemných vedení.

	Stavebník / Investor: Slovak Telekom a. s.	SAP: -
	K.ú.: Pohranice	Zákazka: -
	Kreslil: Ing. Miroslav Fabian	Stupeň: DUR
	Vypracoval: Ing. Miroslav Fabian	Formát: A4
	Zodp. proj.: Ing. Svatopluk Fröhlich	Mierka: -
		Dátum: 19.12.2019
Názov výkresu: Klad mapových listov		číslo výkresu:
Názov zákazky: INS_FTTH_NEVE_04_Pohranice		M







LEGENDA:

- Trasa výkopu
- Trasa nadzemních vedení.

S COM	Stavebník / Investor: Slovenské Telekom a. s.	SAP: -
	K.ú.: Pohranice	Základ: -
	Kreslí: Ing. Miroslav Fabian	Stupeň: DUR
	Výpracoval: Ing. Miroslav Fabian	Formát: A3
	Zodp. proj.: Ing. Stanislav Frolich	Měřítko: 1:2000
Datum: 19.12.2019		Dělo výkresu:
Název výkresu: Návrh trasy		N.2
Název záskavky: INS_FTTH_NEVE_04_Pohranice		





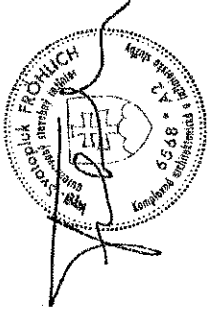
	Stavěbník / Investor: Svezka Telekom a. s. K.Ú.: Pohranice		SAP: - Základka: -	
	Kreslí: Ing. Miroslav Fabian		Stupeň: DUR	
Vyrábní: Ing. Miroslav Fabian		Formát: A3		Datum: 19.12.2019 Šifra výkresu:
Zodp. proj.: Ing. Svatoptuk Frohlich		Měřítko: 1:2000		
Název výkresu: Návrh trasy		N.5		
Název základky: INS_FTTH_NEVE_04_Pohranice				

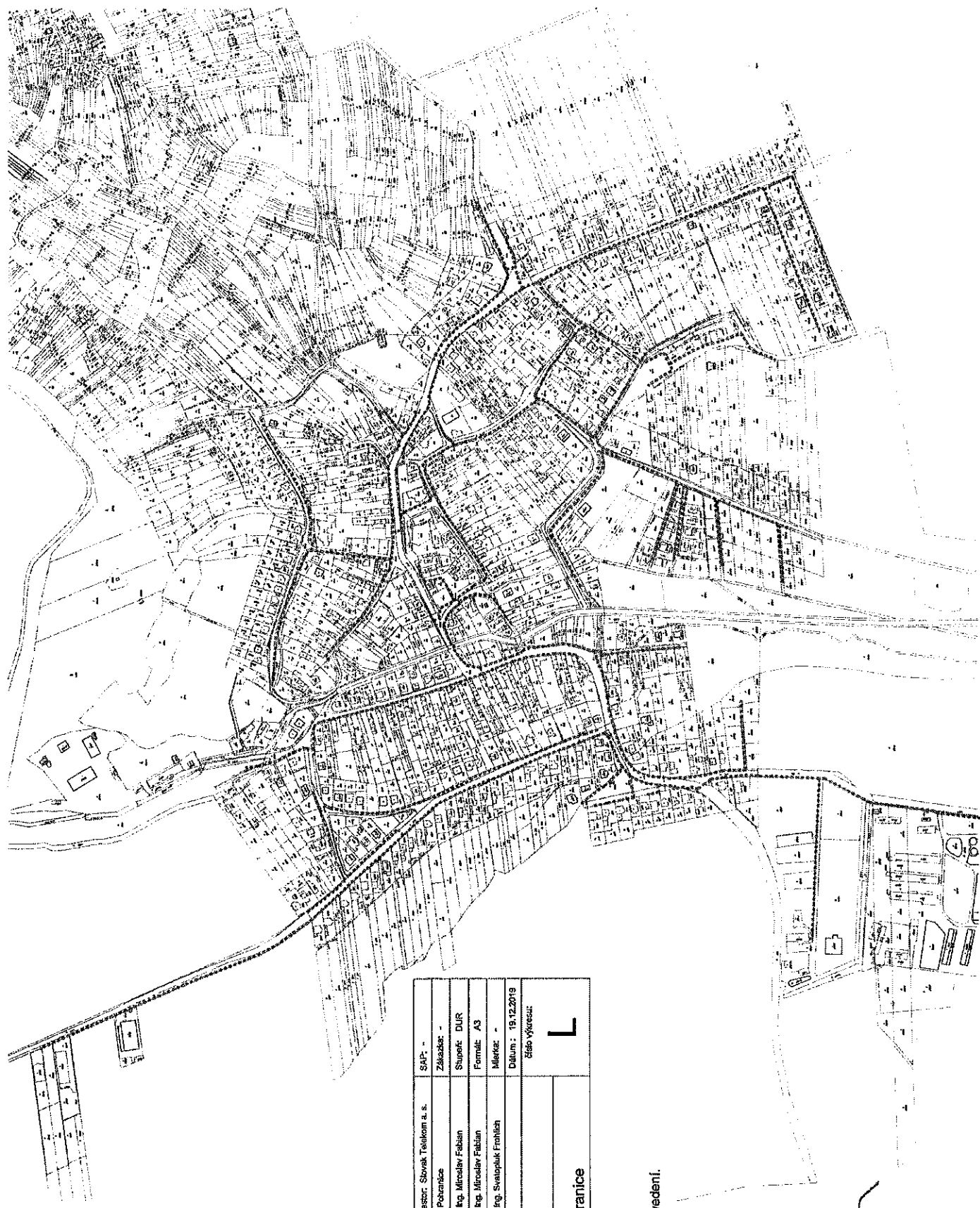
LEGENDA:
 Trasa výkopu
 Trasa nadzemních vedení.

S com	Spoločnosť / Investor: Slovak Telekom a. s.	SAP: -
	K.Ú.: Pohranice	Základná: -
	Kreslil: Ing. Miroslav Fabian	Stupeň: DUR
	Vypracoval: Ing. Miroslav Fabian	Formát: A3
	Zoob. proj.: Ing. Svatopluk Fröhlich	Mierka: 1:2000
		Dátum: 19.12.2019
Názov výkresu: Návrh trasy INS_FTTH_NEVE_04_Pohranice		číslo výkresu: N.3

LEGENDA:

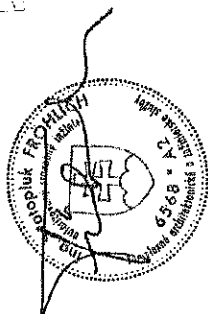
- Trasa výkopu
- Trasa nadzemných vedení.





S	com	Staviteľ / Inveštor: Slovák Telekom a. s.	SAP: -
		K.Ú.: Pohranice	Záveska: -
		Kreslí: Ing. Miroslav Fabian	Stupeň: DUR
		Vypracoval: Ing. Miroslav Fabian	Formát: A3
		Zodp. proj.: Ing. Svatopluk Fritlich	Mierka: -
Dátum: 19.12.2019 Číslo výkresu:		L	
Názov výkresu: Celková situácia Názov zariadenia: INS_FTTH_NEVE_04_Pohranice			

LEGENDA:
 - - - - - Trasa výkoppu
 - - - - - Trasa nadzemných vedení.



	Stavebník / Investor: Slovak Telekom a. s.	SAP: -
	K.ú.: Pohranice	Záказka: -
	Kreslil: Ing. Miroslav Fabian	Stupeň: DUR
	Vypracoval: Ing. Miroslav Fabian	Formát: A4
	Zodp. proj.: Ing. Svatopluk Fröhlich	Mierka: 1:2000
		Dátum: 19.12.2019
Názov výkresu: Návrh trasy		číslo výkresu: N.1
Názov záказky: INS_FTTH_NEVE_04_Pohranice		

LEGENDA:

- Trasa výkopu
- Trasa nadzemných vedení.

