

**OBEC POHRANICE**  
**Obecný úrad Pohranice, č.d. 185, 951 02 Pohranice**

Číslo: SP o202/2020-010-Ing.Ki

V Pohraniciach, dňa 01.02.2021

**OZNÁMENIE**  
**- verejná vyhláška -**

**V e c :** Oznámenie o zahájení územného konania o umiestnení stavby s ústnym pojednávaním

Dňa 29.05.2020 podal navrhovateľ: **Slovak Telekom, a.s.** (IČO 35 763 469) so sídlom **Bajkalská 28, 817 62 Bratislava** (ďalej len „navrhovateľ“), zastúpený splnomocneným zástupcom spoločnosťou **S com SK s.r.o.** so sídlom Na pántoch 22, 831 06 Bratislava, korešpondenčná adresa **S com SK s.r.o., PO BOX B23, 949 01 Nitra**, na obec Pohranice návrh na vydanie územného rozhodnutia o umiestnení stavby (novostavby):

**„INS\_FTTH\_NEVE\_04\_Pohranice“**  
*- Pohranice -*

v rozsahu stavby:

**A/ stavebné objekty:**

**SO 01 – INS\_FTTH\_NEVE\_04\_Pohranice:**

- parc.č. registra „C“ 175/2, 175/6, 178/4, 178/5, 179/1, 231/5, 232/2, 236, 365/4, 366/3, 369/1, 369/3, 376/1, 456/2, 456/5, 490, 495/6, 495/17, 495/24, 495/27, 495/28, 495/29, 495/30, 495/32, 495/34, 495/35, 495/37, 495/38, 495/40, 495/41, 495/42, 495/43, 495/44, 495/47, 495/48, 495/54, 495/58, 495/60, 495/66, 495/78, 496/1, 496/12, 496/14, 496/16, 498/2, 599/15, 599/16, 613/15, 1724/21, 1724/22, 1724/23, 1724/24, 1725/2, 1727/1, 1727/8, 1727/13, 1727/14, 1727/15, 1727/16, 1727/18, 1730/1, 1730/6, 1731/5, 1734/4, 1734/6, 1734/7, 1734/8, 1738/1, 1740/1, 1740/9, 1741/3, 1748/6, 1749/3, 1749/4, 1749/13, 1749/14, 1749/15, 1749/16, 1805/3, 2623/2, 2362/6, 2362/8, 2362/12, 2362/13, 2426/24, 2426/25, 2426/54, 2426/55, 2426/58, 2426/65, 2426/68, 2426/69, 2621/10, 2623/2, 2923/3, 3113/14, 3113/15, 3113/16, 3114/22, 3114/26, 3114/27, 3116/3, 3242/3 k.ú. Pohranice;
- parc.č. registra „E“ 174, 410, 411, 495/1, 495/101, 495/106, 497/4, 498/5, 529, 533/1, 533/2, 579/1, 580/1, 581/1, 582/1, 583/1, 584/1, 585/1, 587, 588/1, 589/1, 590/1, 1062/1, 1062/3, 1722/1, 1723/1, 1731, 1741, 1748, 1752/1, 1805, 2617, 2618, 2898/2, 2899/1, 2899/3, 2900/1, 2901/1, 2902/1, 2903/1, 2904/1, 2905/1, 2906/1, 2909/1, 2910/1, 2913/1, 2913/3, 2914/3, 2917/3, 2921/3, 2923, 2925/2, 2925/4, 2953, 2954, 2955, 2956, 2961, 2962, 2963, 2964, 2969, 2970/1, 2970/2, 2975, 2976, 2980/1, 2981, 2982, 2987, 3029/2, 3029/3, 3049/1, 3050, 3053/1, 3054/1, 3057/1, 3059/1, 3059/2, 3114/2, 3115, 3116/1, 3117/3, 3118/1, 3136/202, 3242/3, 3505, 3506, 3507, 3508, 3509, 3510, 3511, 3512, 3513, 3514, 3515, 3516, 3517/1, 3517/2, 3518, 3519, 3520, 3521, 3522, 3523, 3524, 3525/2, 3526, 3527, 3528, 3529, 3530, 3531, 3532, 3533/1, 3533/2, 3534/1, 3534/2, 3534/3, 3535, 3536, 3537, 3540, 3542/1, 3543/1 k.ú. Pohranice;
- cieľom výstavby je vybudovanie optickej siete FTTH do určených domov a nebytových priestorov, trasa je navrhnutá zemnými prípojkami z novobudovaných PODB v kombinácii so vzdušnou optikou, nová trasa FTTH siete sa bude vetviť v niektorých uliciach obojstranne, v niektorých sa bude výkop realizovať len na jednej strane, domy na druhej strane cesty budú pripojené využitím existujúcich stĺpov vzduchom, potreba stĺpov pre novobudovanú sieť je však výrazne nižšia ako pri metalickej sieti;
- primárna časť siete bude ukončená v nových PODB, sekundárna sieť sa bude budovať mikrotrubičkami 24, 12, 7, 4, 2, 1x7/4mm, trasa výkopov je navrhovaná prevažne v zelených pásoch, križovania miestnych ciest a chodníkov sú navrhované podtláčaním;
- primárna úroveň je budovaná novými PODB, do ktorých bude pripojený optický kábel z Telekomunikačného objektu; sekundárna úroveň optickej prístupovej siete začína v PODB a podchytáva jednotlivé rodinné domy, prípadne parcely cez zväzky trubičiek nx7/4 mm a spojky mikrotrubičiek, pospájaním týchto zväzkov trubičiek vznikne ucelený funkčný systém od PODB k zákazníkovi; pre napojenie rodinných domova stĺpových objektov bude používaná metóda slučkovania, t.j. každých 12 resp. menej RD bude spojených jednou mikrotrubičkou 1 x7/4mm, pričom

mikrotrubička bude vyvedená do stĺpikových opt. krabic (ZB) – (jedna pre max. štyri objekty); do takto predpripravenej trasy budú následne zafukované 12 vláknové zväzky,

- projektovaná trasa bude umiestnená prednostne do zeleného pásu, v prípade nutnosti do chodníkov a cestného telesa;
- do vybudovaného mikrotrubičkového systému budú zafukované optické káble alebo optické vlákna, ktorými budú pripojené zariadenia a zákazníci v riešenej oblasti;
- dĺžka novej zemnej káblovej trasy bude 10 990,0 m;

parcelné číslo : registra „C“ 175/2, 175/6, 178/4, 178/5, 179/1, 231/5, 232/2, 236, 365/4, 366/3, 369/1, 369/3, 376/1, 456/2, 456/5, 490, 495/6, 495/17, 495/24, 495/27, 495/28, 495/29, 495/30, 495/32, 495/34, 495/35, 495/37, 495/38, 495/40, 495/41, 495/42, 495/43, 495/44, 495/47, 495/48, 495/54, 495/58, 495/60, 495/66, 495/78, 496/1, 496/12, 496/14, 496/16, 498/2, 599/15, 599/16, 613/15, 1724/21, 1724/22, 1724/23, 1724/24, 1725/2, 1727/1, 1727/8, 1727/13, 1727/14, 1727/15, 1727/16, 1727/18, 1730/1, 1730/6, 1731/5, 1734/4, 1734/6, 1734/7, 1734/8, 1738/1, 1740/1, 1740/9, 1741/3, 1748/6, 1749/3, 1749/4, 1749/13, 1749/14, 1749/15, 1749/16, 1805/3, 2623/2, 2362/6, 2362/8, 2362/12, 2362/13, 2426/24, 2426/25, 2426/54, 2426/55, 2426/58, 2426/65, 2426/68, 2426/69, 2621/10, 2623/2, 2923/3, 3113/14, 3113/15, 3113/16, 3114/22, 3114/26, 3114/27, 3116/3, 3242/3; registra „E“ 174, 410, 411, 495/1, 495/101, 495/106, 497/4, 498/5, 529, 533/1, 533/2, 579/1, 580/1, 581/1, 582/1, 583/1, 584/1, 585/1, 587, 588/1, 589/1, 590/1, 1062/1, 1062/3, 1722/1, 1723/1, 1731, 1741, 1748, 1752/1, 1805, 2617, 2618, 2898/2, 2899/1, 2899/3, 2900/1, 2901/1, 2902/1, 2903/1, 2904/1, 2905/1, 2906/1, 2909/1, 2910/1, 2913/1, 2913/3, 2914/3, 2917/3, 2921/3, 2923, 2925/2, 2925/4, 2953, 2954, 2955, 2956, 2961, 2962, 2963, 2964, 2969, 2970/1, 2970/2, 2975, 2976, 2980/1, 2981, 2982, 2987, 3029/2, 3029/3, 3049/1, 3050, 3053/1, 3054/1, 3057/1, 3059/1, 3059/2, 3114/2, 3115, 3116/1, 3117/3, 3118/1, 3136/202, 3242/3, 3505, 3506, 3507, 3508, 3509, 3510, 3511, 3512, 3513, 3514, 3515, 3516, 3517/1, 3517/2, 3518, 3519, 3520, 3521, 3522, 3523, 3524, 3525/2, 3526, 3527, 3528, 3529, 3530, 3531, 3532, 3533/1, 3533/2, 3534/1, 3534/2, 3534/3, 3535, 3536, 3537, 3540, 3542/1, 3543/1;

katastrálne územie : Pohranice;

ku ktorým má : parc.č. registra „C“ 175/2, 175/6, 178/4, 178/5, 179/1, 231/5, 232/2, 236, 365/4, 366/3, 369/1, 369/3, 376/1, 456/2, 456/5, 490, 495/6, 495/17, 495/24, 495/27, 495/28, 495/29, 495/30, 495/32, 495/34, 495/35, 495/37, 495/38, 495/40, 495/41, 495/42, 495/43, 495/44, 495/47, 495/48, 495/54, 495/58, 495/60, 495/66, 495/78, 496/1, 496/12, 496/14, 496/16, 498/2, 599/15, 599/16, 613/15, 1724/21, 1724/22, 1724/23, 1724/24, 1725/2, 1727/1, 1727/8, 1727/13, 1727/14, 1727/15, 1727/16, 1727/18, 1730/1, 1730/6, 1731/5, 1734/4, 1734/6, 1734/7, 1734/8, 1738/1, 1740/1, 1740/9, 1741/3, 1748/6, 1749/3, 1749/4, 1749/13, 1749/14, 1749/15, 1749/16, 1805/3, 2623/2, 2362/6, 2362/8, 2362/12, 2362/13, 2426/24, 2426/25, 2426/54, 2426/55, 2426/58, 2426/65, 2426/68, 2426/69, 2621/10, 2623/2, 2923/3, 3113/14, 3113/15, 3113/16, 3114/22, 3114/26, 3114/27, 3116/3, 3242/3 a parcelné číslo registra „E“ 174, 410, 411, 495/1, 495/101, 495/106, 497/4, 498/5, 529, 533/1, 533/2, 579/1, 580/1, 581/1, 582/1, 583/1, 584/1, 585/1, 587, 588/1, 589/1, 590/1, 1062/1, 1062/3, 1722/1,

1723/1, 1731, 1741, 1748, 1752/1, 1805, 2617, 2618, 2898/2, 2899/1, 2899/3, 2900/1, 2901/1, 2902/1, 2903/1, 2904/1, 2905/1, 2906/1, 2909/1, 2910/1, 2913/1, 2913/3, 2914/3, 2917/3, 2921/3, 2923, 2925/2, 2925/4, 2953, 2954, 2955, 2956, 2961, 2962, 2963, 2964, 2969, 2970/1, 2970/2, 2975, 2976, 2980/1, 2981, 2982, 2987, 3029/2, 3029/3, 3049/1, 3050, 3053/1, 3054/1, 3057/1, 3059/1, 3059/2, 3114/2, 3115, 3116/1, 3117/3, 3118/1, 3136/202, 3242/3, 3505, 3506, 3507, 3508, 3509, 3510, 3511, 3512, 3513, 3514, 3515, 3516, 3517/1, 3517/2, 3518, 3519, 3520, 3521, 3522, 3523, 3524, 3525/2, 3526, 3527, 3528, 3529, 3530, 3531, 3532, 3533/1, 3533/2, 3534/1, 3534/2, 3534/3, 3535, 3536, 3537, 3540, 3542/1, 3543/1 k.ú. Pohranice – líniová stavba navrhovateľ môže v nevyhnutnom rozsahu a vo verejnom záujme podľa § 66 ods. 1 zákona č. 351/2011 Z. z. o elektronických komunikáciách v znení neskorších predpisov (ďalej len „zákon č. 351/2011 Z. z.“) zriaďovať a prevádzkovať verejné siete a stavaf ich na cudzej nehnuteľnosti, spoločnosť preukázala verejný záujem v súlade s § 66 ods. 6 a § 66 ods. 7 zákona č. 351/2011 Z. z. potvrdením skutočností uvedených v týchto ustanoveniach zákona č. 351/2011 Z. z. vyjadrením Úradu pre reguláciu elektronických komunikácií a poštových služieb, odbor technickej regulácie, č. 6/OTR/2018-273 zo dňa 13.06.2018;

účel stavby : **inžinierska stavba – miestne elektronické komunikačné siete a vedenia;**  
charakter stavby : **stavba trvalá;**  
navrhovateľa : **Slovak Telekom, a.s. (IČO 35 763 469)**  
so sídlom **Bajkalská 28, 817 62 Bratislava.**

Uvedeným dňom podania návrhu bolo začaté územné konanie o umiestnení stavby.

Obec Pohranice, ako príslušný stavebný úrad podľa § 33 ods. 1 a § 117 ods. 1 zákona č. 50/1976 Zb. o územnom plánovaní a stavebnom poriadku (stavebný zákon) v znení neskorších predpisov (ďalej len „stavebný zákon“), podľa § 36 ods. 1 a § 36 ods. 4 stavebného zákona s prihliadnutím na § 18 ods. 3 a § 26 ods. 1 a ods. 2 zákona č. 71/1967 Zb. o správnom konaní (správny poriadok) v znení neskorších predpisov (ďalej len „správny poriadok“)

#### **o z n a m u j e**

začatie územného konania o umiestnení stavby (líniová stavba - § 36 ods. 4 stavebného zákona) účastníkom konania verejnou vyhláškou, dotknutým orgánom osobitne, obvyklou formou a súčasne nariaďuje na prerokovanie návrhu ústne pojednávanie na deň:

**25.02.2020 (štvrtok) o 9<sup>00</sup> hodine**  
**so stretnutím na MsÚ v Nitre, Štefánikova 60, Nitra**  
**(vybavujúci pracovník Ing. Zuzana Kimleová, č. tel. 6502102)**

Obec Pohranice, ako príslušný stavebný úrad podľa § 33 ods. 1 a § 117 ods. 1 stavebného zákona (ďalej len „stavebný úrad“) v súlade s § 36 ods.1 stavebného zákona upozorňuje účastníkov územného konania, že svoje námietky a pripomienky k návrhu môžu uplatniť najneskôr **pri ústnom pojednávaní**, inak sa na ne neprihliadne. Rovnako v súlade s § 42 ods.5 stavebného zákona stavebný úrad upozorňuje účastníkov územného konania, že **v odvolacom konaní sa neprihliadne na námietky a pripomienky, ktoré neboli uplatnené v prvostupňovom konaní v určenej lehote, hoci uplatnené mohli byť.**


V súlade s § 36 ods.3 stavebného zákona môžu dotknuté orgány oznámiť svoje stanoviská v rovnakej lehote, v ktorej môžu uplatniť svoje pripomienky a námietky účastníci územného konania. Ak niektorý z dotknutých orgánov potrebuje na posúdenie dlhší čas, predlíži stavebný úrad na jeho žiadosť lehotu pred jej uplynutím. Ak dotknutý orgán v určenej alebo predĺženej lehote neoznámí svoje stanovisko k navrhovanej stavbe, predpokladá sa, že so stavbou z hľadiska ním sledovaných záujmov súhlasí.

**Nakoľko ide o verejnú vyhlášku, za deň doručenia tohto oznámenie účastníkom konania sa považuje posledný deň jej vyvesenia na úradnej tabuli obce Pohranice, resp. na internetovej stránke obce Pohranice.**

Ak sa niektorý z účastníkov konania nechá zastupovať, predloží jeho zástupca písomnú plnú moc.

Do podkladov rozhodnutia je možné nahliadnuť na Mestskom úrade v Nitre, Štefánikova 60, v dňoch pondelok v čase od 8<sup>00</sup> do 15<sup>00</sup> hod., v stredu v čase od 8<sup>00</sup> do 16<sup>45</sup> hod. u vybavujúceho referenta (Ing. Kimleová, kancelária č. 531), v dňoch utorok a štvrtok v čase od 8<sup>00</sup> do 15<sup>00</sup> hod. a v piatok v čase od 8<sup>00</sup> do 13<sup>45</sup> hod. prostredníctvom službukonajúceho pracovníka odboru stavebného poriadku na Klientskom centre.

Vlastník (užívateľ) pozemku a stavieb, ktoré sú predmetom územného konania o umiestnení stavby je povinný strpieť obhliadku na mieste podľa § 38 ods. 1 správneho poriadku a k tomuto účelu ich sprístupniť.



*L. Prešinská*

**Bc. Laura Prešinská**  
starostka obce

**Doručí sa verejnou vyhláškou konania** navrhovateľovi, vlastníkom pozemkov a stavieb, v ktorých je líniová stavba umiestnená (parc.č. registra „C“ 175/2, 175/6, 178/4, 178/5, 179/1, 231/5, 232/2, 236, 365/4, 366/3, 369/1, 369/3, 376/1, 456/2, 456/5, 490, 495/6, 495/17, 495/24, 495/27, 495/28, 495/29, 495/30, 495/32, 495/34, 495/35, 495/37, 495/38, 495/40, 495/41, 495/42, 495/43, 495/44, 495/47, 495/48, 495/54, 495/58, 495/60, 495/66, 495/78, 496/1, 496/12, 496/14, 496/16, 498/2, 599/15, 599/16, 613/15, 1724/21, 1724/22, 1724/23, 1724/24, 1725/2, 1727/1, 1727/8, 1727/13, 1727/14, 1727/15, 1727/16, 1727/18, 1730/1, 1730/6, 1731/5, 1734/4, 1734/6, 1734/7, 1734/8, 1738/1, 1740/1, 1740/9, 1741/3, 1748/6, 1749/3, 1749/4, 1749/13, 1749/14, 1749/15, 1749/16, 1805/3, 2623/2, 2362/6, 2362/8, 2362/12, 2362/13, 2426/24, 2426/25, 2426/54, 2426/55, 2426/58, 2426/65, 2426/68, 2426/69, 2621/10, 2623/2, 2923/3, 3113/14, 3113/15, 3113/16, 3114/22, 3114/26, 3114/27, 3116/3, 3242/3 a parcelné číslo registra „E“ 174, 410, 411, 495/1, 495/101, 495/106, 497/4, 498/5, 529, 533/1, 533/2, 579/1, 580/1, 581/1, 582/1, 583/1, 584/1, 585/1, 587, 588/1, 589/1, 590/1, 1062/1, 1062/3, 1722/1, 1723/1, 1731, 1741, 1748, 1752/1, 1805, 2617, 2618, 2898/2, 2899/1, 2899/3, 2900/1, 2901/1, 2902/1, 2903/1, 2904/1, 2905/1, 2906/1, 2909/1, 2910/1, 2913/1, 2913/3, 2914/3, 2917/3, 2921/3, 2923, 2925/2, 2925/4, 2953, 2954, 2955, 2956, 2961, 2962, 2963, 2964, 2969, 2970/1, 2970/2, 2975, 2976, 2980/1, 2981, 2982, 2987, 3029/2, 3029/3, 3049/1, 3050, 3053/1, 3054/1, 3057/1, 3059/1, 3059/2, 3114/2, 3115, 3116/1, 3117/3, 3118/1, 3136/202, 3242/3, 3505, 3506, 3507, 3508, 3509, 3510, 3511, 3512, 3513, 3514, 3515, 3516, 3517/1, 3517/2, 3518, 3519, 3520, 3521, 3522, 3523, 3524, 3525/2, 3526, 3527, 3528, 3529, 3530, 3531, 3532, 3533/1, 3533/2, 3534/1, 3534/2, 3534/3, 3535, 3536, 3537, 3540, 3542/1, 3543/1 k.ú. Pohranice), vlastníkom susedných pozemkov a stavieb (v zmysle § 36 ods. 4 stavebného zákona – líniová stavba a v zmysle § 26 správneho poriadku), zverejnenie verejnej vyhlášky musí byť uskutočnené v zmysle § 3 ods. 5 a § 26 ods. 2 správneho poriadku + **príloha k verejným vyhláškam** – situačný výkres – k oznámeniu č. SP o202/2020-010-Ing.Ki – 01.02.2021:

1. Obec Pohranice – úradná tabuľa – zverejnenie po dobu 15 dní:

Yvesené dňa: ..... - 1 -02- 2021 ..... Ukončené dňa: .....

2. Internetová stránka obce Pohranice [www.pohranice.sk](http://www.pohranice.sk) - zverejnenie po dobu 15 dní:

Zverejnené dňa: ..... - 1 -02- 2021 ..... Ukončené dňa: .....

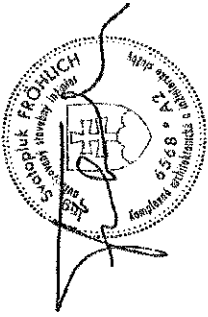


**Na vedomie navrhovateľovi:**

3. Slovak Telekom, a.s., Bajkalská 28, 817 62 Bratislava – poštu preberie splnomocnený zástupca spoločnosť S com SK s.r.o. so sídlom Na pántoch 22, 831 06 Bratislava

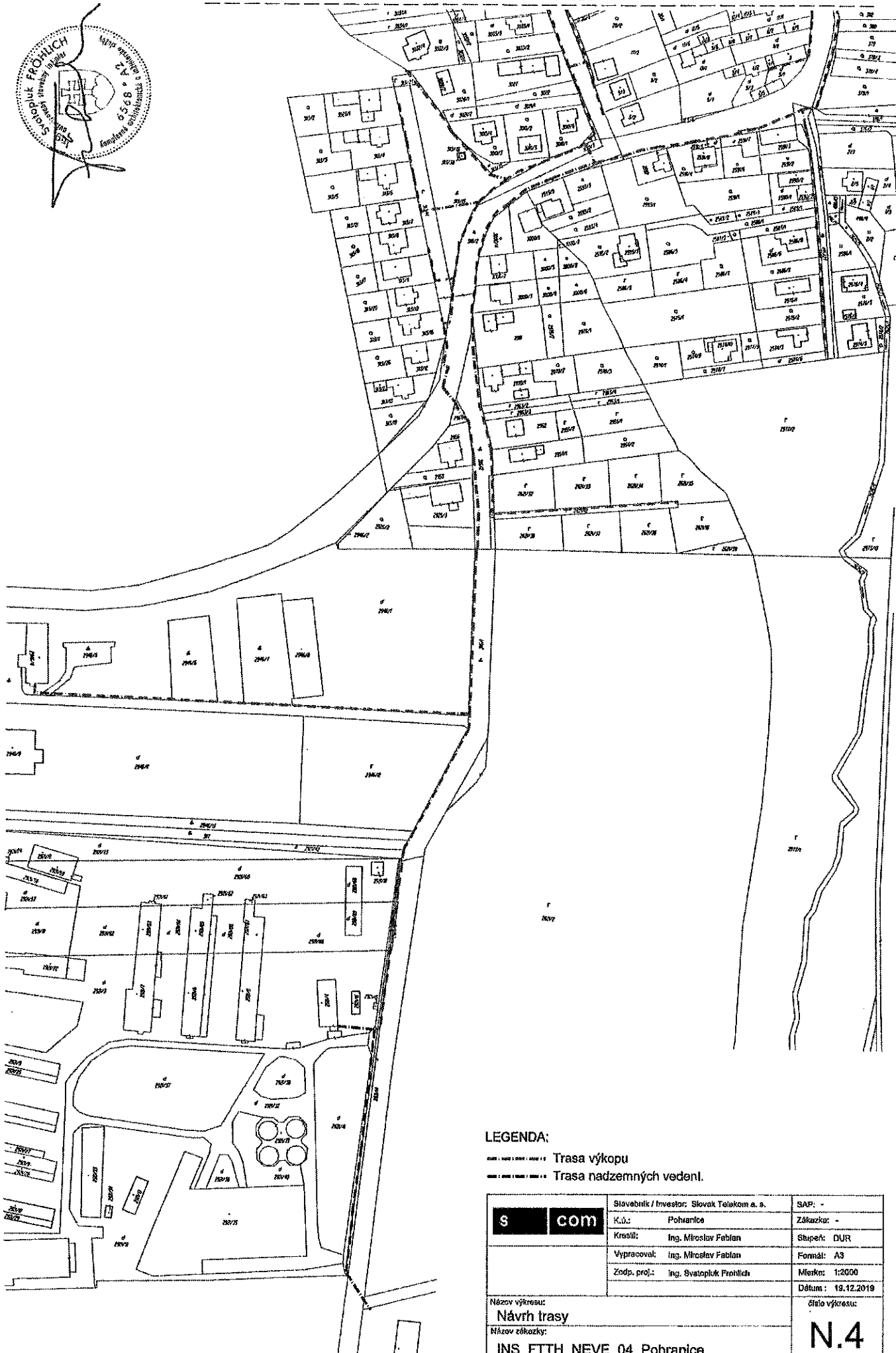
**Doručí sa dotknutým orgánom:**

4. Ministerstvo obrany SR, Agentúra správy majetku, Kutuzovova 8, 832 47 Bratislava
5. Ministerstvo dopravy a výstavby SR, Útvar vedúceho hygienika rezortu, oddelenie oblastného hygienika Zvolen, M.R. Štefánika 295/2, 960 02 Zvolen
6. Krajský pamiatkový úrad, Námestie Jána Pavla II. č.8, 949 01 Nitra
7. Okresný úrad Nitra, odbor starostlivosti o ŽP, ochrana prírody a krajiny, Štefánikova trieda 69, 949 01 Nitra
8. Okresný úrad Nitra, odbor starostlivosti o ŽP, orgán štátnej správy OH, Štefánikova trieda 69, 949 01 Nitra
9. Okresný úrad Nitra, odbor starostlivosti o ŽP, orgán štátnej vodnej správy, Štefánikova trieda 69, 949 01 Nitra
10. Okresný úrad Nitra, Odbor cestnej dopravy a pozemných komunikácií (komunikácia III. triedy), Štefánikova trieda 69, 949 01 Nitra
11. Úrad Nitrianskeho samosprávneho kraja, odbor dopravy a pozemných komunikácií, Rázusova 2A, 949 01 Nitra
12. Okresný úrad Nitra, Odbor krízového riadenia, Štefánikova trieda 69, 949 01 Nitra
13. Okresné riaditeľstvo Hasičského a záchranného zboru, Dolnočermánska 64, 949 01 Nitra
14. Západoslovenská vodárenská spoločnosť a.s., OZ Nitra, Za hydrocentrálou 4, 949 01 Nitra
15. Západoslovenská distribučná a.s., Čulenova 6, 816 47 Bratislava
16. SPP - distribúcia a.s., Mlynské Nivy 44/b, 825 11 Bratislava
17. Slovenský pozemkový fond, Búdkova 36, 817 15 Bratislava
18. Slovenský vodohospodársky podnik, štátny podnik, Správa povodia dolnej Nitry, Za hydrocentrálou 8, 949 01 Nitra
19. Regionálna správa a údržba ciest Nitra a.s., Štúrova 147, 949 65 Nitra
20. HYDROMELIORÁCIE, štátny podnik, Vrakunská 29, 825 63 Bratislava
21. Slovak Telekom a.s., Bajkalská 28, 817 62 Bratislava
22. Orange Slovensko a.s., Metodova 8, 821 08 Bratislava
23. OBECNÉ SIETE s.r.o., Sládkovičova 11, 949 01 Nitra



N.2

N.5



**LEGENDA:**

- Trasa výkopu
- - - Trasa nadzemních vedení.

<b>s com</b>	Stavebník / Investor: Slovak Telekom a. s.	SAP: -
	K.Ú.: Pohorľce	Základka: -
	Kreslil: Ing. Miroslav Fabian	Stupeň: DUR
	Vypracoval: Ing. Miroslav Fabian	Formát: A3
Zodp. proj.: Ing. Svatopluk Frohlich	Mierka: 1:2000	Dátum: 19.12.2019
Názov výkresu: <b>Návrh trasy</b>		číslo výkresu:
Názov záhadky: <b>INS_FTTH_NEVE_04_Pohorľce</b>		<b>N.4</b>

N.1

N.3


N.4

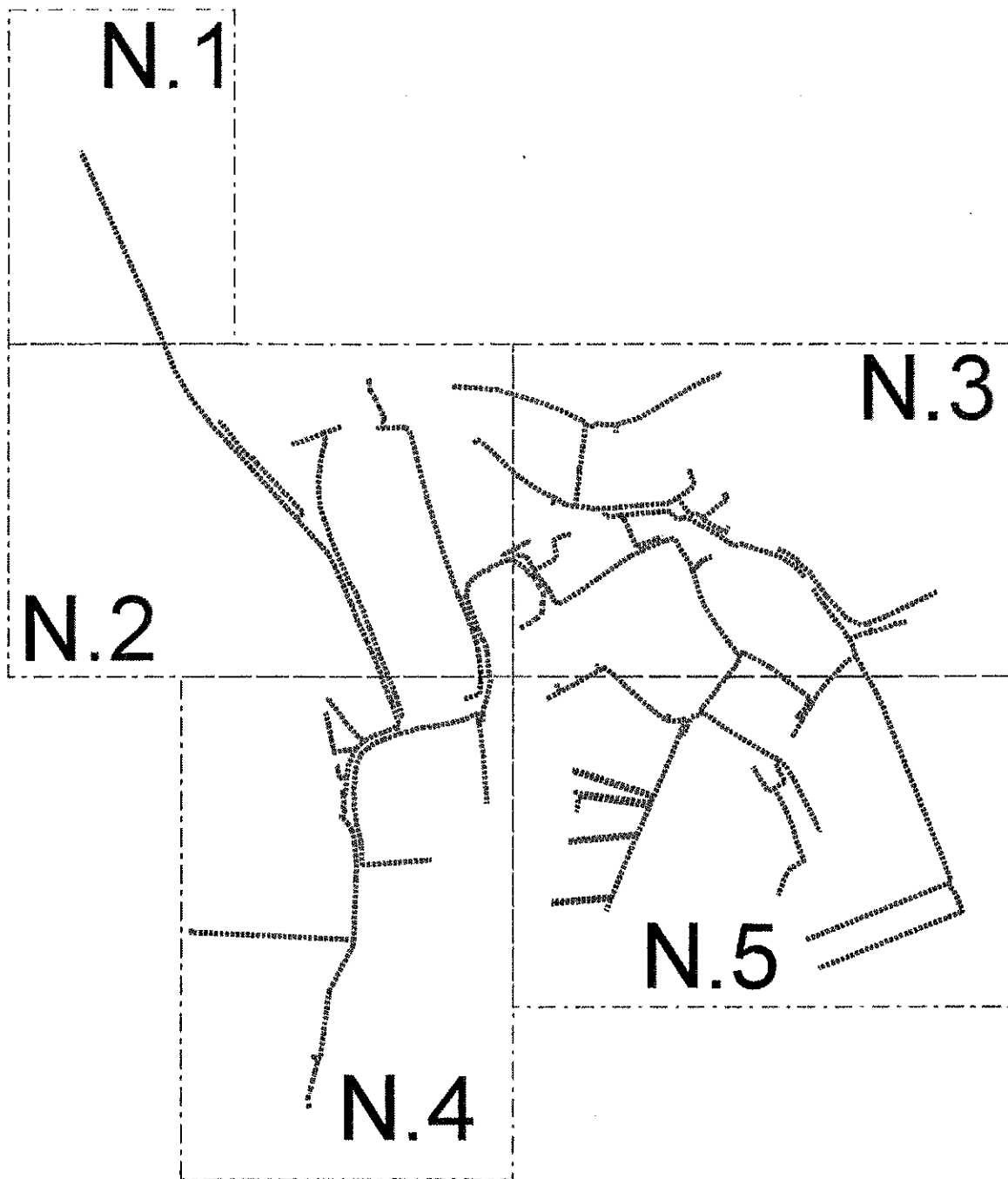


LEGENDA:

- Trasa výkopu
- Trasa nadzemních vedení.

<b>S</b>	<b>com</b>	Stavebník / Investor: Slovek Telekom a. s.	SAP: *
		Kl.: Pohranice	Znakoz: -
		Kreslí: Ing. Miroslav Fabian	Stupeň: DÚR
		Vypracoval: Ing. Miroslav Fabian	Formát: A3
		Zaop. proj.: Ing. Svatoptuk Frolich	Měřítko: 1:2000
			Datum: 18.12.2019
Název výřezu: Návrh trasy Název zábradlí:		číslo výřezu: <b>N.2</b>	
INS_FTTH_NEVE_04_Pohranice			

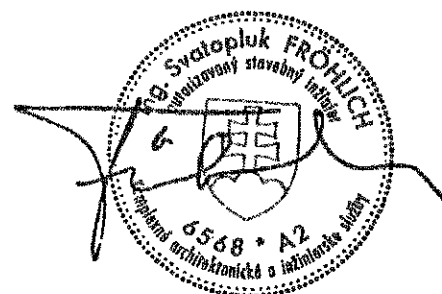




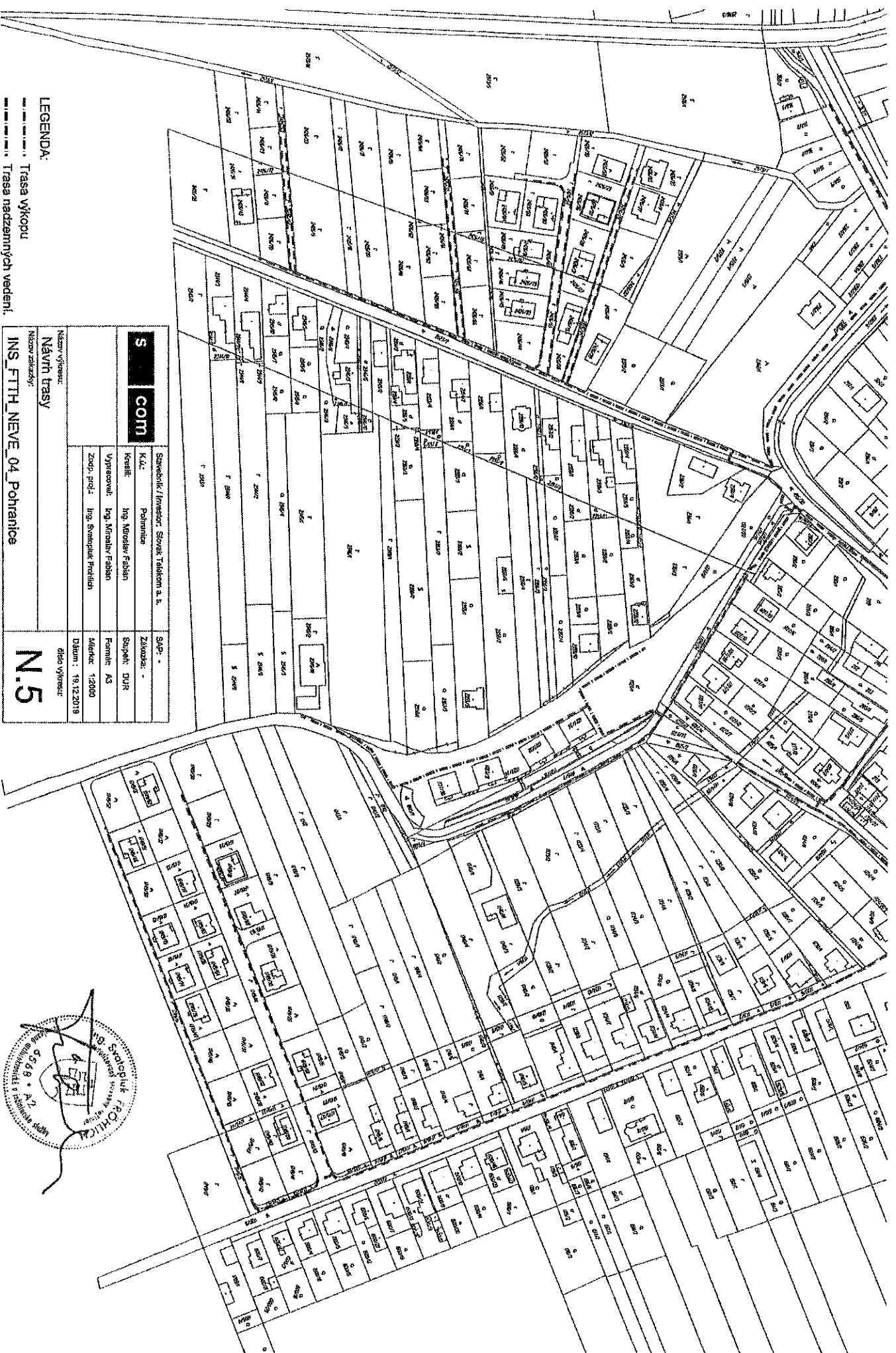
## LEGENDA:

- Trasa výkopu  
 - - - - - Trasa nadzemných vedení.

	Stavebník / investor: Slovak Telekom a. s.	SAP: -
	K.ú.: Pohranice	Zákazka: -
	Kreslíl: Ing. Miroslav Fabian	Stupeň: DUR
	Vypracoval: Ing. Miroslav Fabian	Formát: A4
	Zodp. proj.: Ing. Svatopluk Frohlich	Mierka: -
Názov výkresu: Klad mapových listov		Dátum: 19.12.2019
Názov zákazky: INS_FTTH_NEVE_04_Pohranice		číslo výkresu: M








LEGENDA:  
 Trasa výkopu  
 Trasa nadzemných vedení

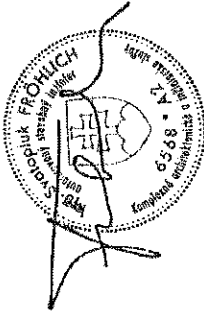
<b>S</b>		<b>COM</b>	
Stavovnik / Investor: Slovensk Telekom a. s. K.A.: Pohranice Kezeli: Ing. Mikolaj Fabian Vypracoval: Ing. Miroslav Fabian Zauj. prof.: Ing. Stanislav Prochacka			
Návrh trasy Název zákazky: INS_FTTH_NEVE_04_Pohranice		SAP: - Zariadenie: - Súprava: DUF Formát: A3 Mätker: 1:2000 Dátum: 19.12.2018 dloa vyprac.:	
<b>N.5</b>			



<b>S</b> <b>COM</b>	Stavebník / Investor: Slovák Telekom s. s.	SAP: -
	K.č.: Pohranice	Zákazník: -
	Kreslil: Ing. Miroslav Fabian	Stupeň: DUR
	Vypracoval: Ing. Miroslav Fabian	Formát: A3
	Zodp. proj.: Ing. Svatopluk Fröhlich	Měřítko: 1:2000
		Datum: 19.12.2019
Název výřezu: Název trasy: Název zkušebny:		den výřezu:
<b>INS_FTTH_NEVE_04_Pohranice</b>		<b>N.3</b>

**LEGENDA:**


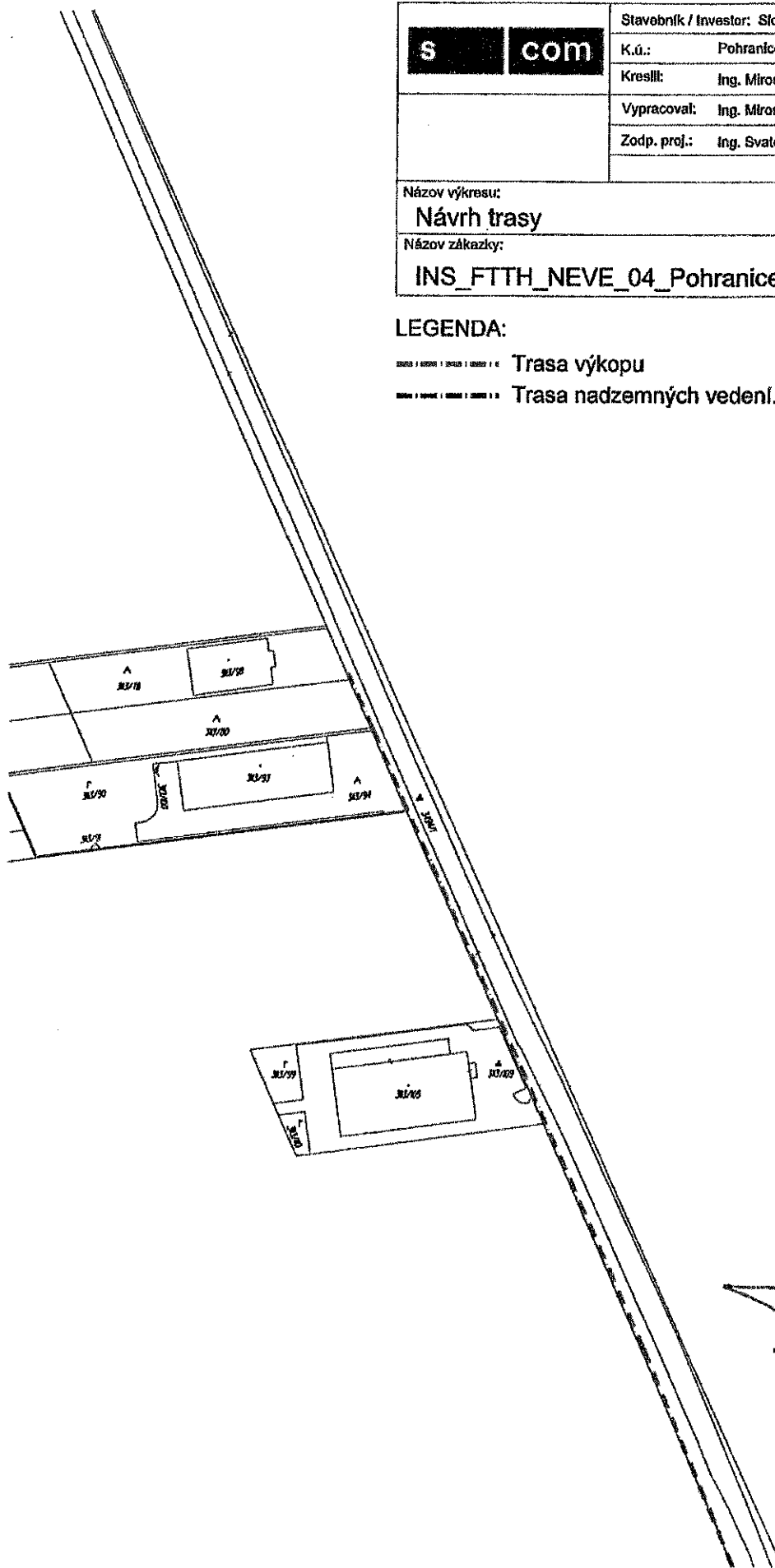
- Trasa výkopu
- Trasa nadzemních vedení.

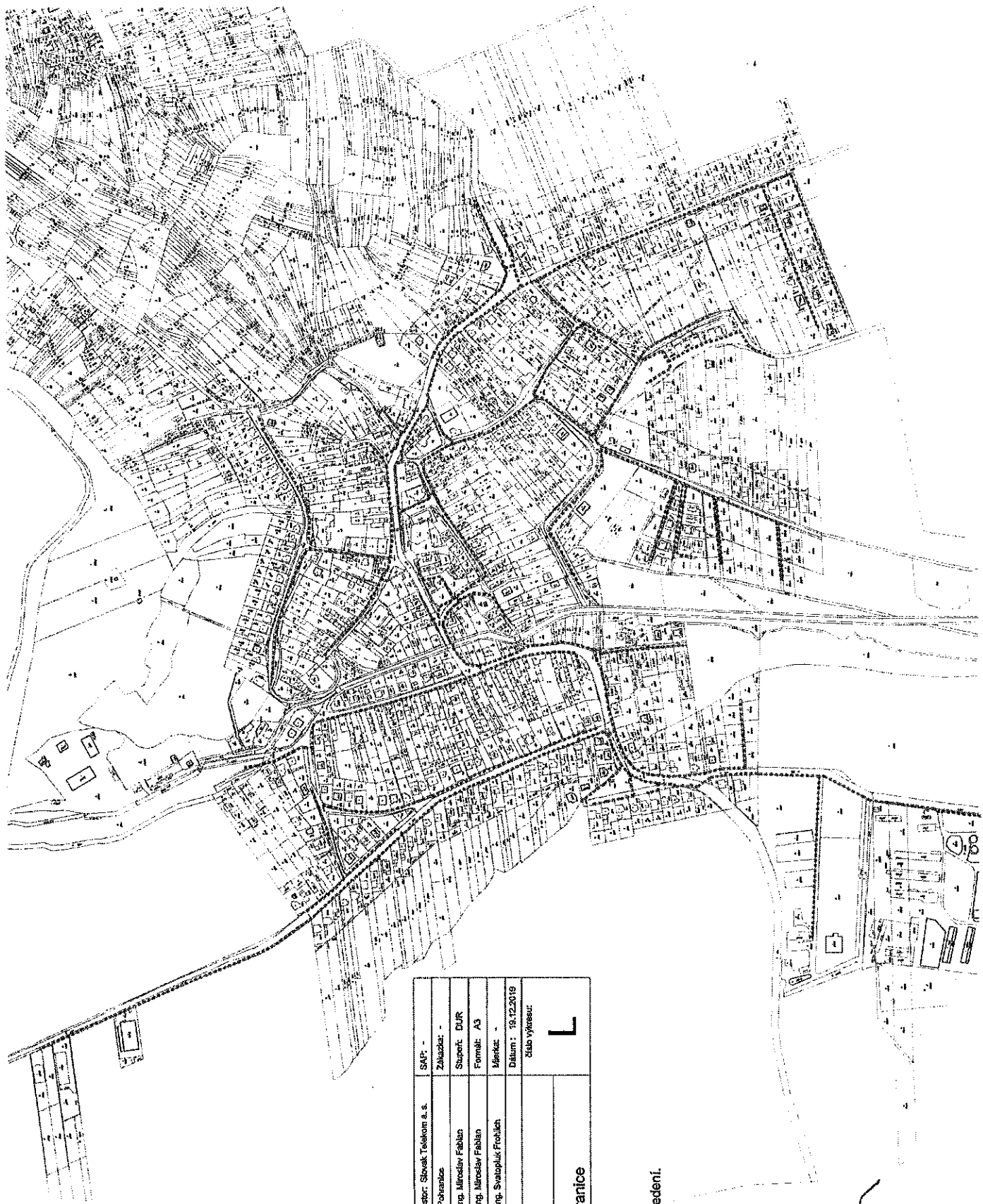


<b>s</b>   <b>com</b>	Stavebník / Investor: Slovak Telekom a. s.	SAP: -
	K.ú.: Pohranice	Zákazka: -
	Kreslíl: Ing. Miroslav Fablan	Stupeň: DUR
	Vypracoval: Ing. Miroslav Fablan	Formát: A4
	Zodp. proj.: Ing. Svatopluk Fröhlich	Mierka: 1:2000
		Dátum : 19.12.2019
Názov výkresu: <b>Návrh trasy</b>		číslo výkresu: <b>N.1</b>
Názov zákazky: <b>INS_FTTH_NEVE_04_Pohranice</b>		

**LEGENDA:**

- Trasa výkopu
- Trasa nadzemných vedení.





	Správnik / Investor: Slovenská Telekom a.s.	SAP: -
	K.ú.: Pohranice	Zhľad: -
	Kreslí: Ing. Miroslav Fabian	Stupeň: DÚR
	Vypracoval: Ing. Miroslav Fabian	Formát: A3
	Zodp. proj.: Ing. Svatopluk Frolich	Mierka: -
Názov výkresu:	Dátum: 19.12.2019	Číslo výkresu:
Celková situácia		L
Názov zákazky:		
INS_FTTH_NEVE_04_Pohranice		

LEGENDA:

- Trasa výkropu
- Trasa nadzemných vedení.

