KRAJSKÝ
PAMIATKOVÝ ÚRAD
NITRA

podľa rozdeľovníka

Váš list číslo/zo dňa	Naše číslo	Vybavuje/kontakt	Nitra
	S-PUSR-008238/2026 Z-PUSR-033240/2026	Michal Gróf Michal.Grof@pamiatky.gov.sk	30. 04. 2026

Vec
Pohranice, Hosťová, Pustý Chotár, Neverice a Dolné Sľažany „RFO-212-NR-ZM_1 - optická prípojka", výstavba elektronických komunikačných sietí
- **upovedomenie o začatí správneho konania o povinnosti vykonať archeologický výskum, o podkladoch rozhodnutia, o možnosti uplatnenia si námietok a pripomienok k podkladom rozhodnutia a o predĺžení lehoty pre rozhodnutie**

VEREJNÁ VYHLÁŠKA

Krajský pamiatkový úrad Nitra, podľa § 11 ods. 1 zákona č. 49/2002 Z. z. o ochrane pamiatkového fondu v znení neskorších predpisov (ďalej len „pamiatkový zákon") vecne príslušný orgán špecializovanej štátnej správy a podľa § 9 ods. 5 pamiatkového zákona miestne príslušný orgán špecializovanej štátnej správy na úseku ochrany pamiatkového fondu, z vlastného podnetu v súlade s § 18 ods. 1 až 3 zákona č. 71/1967 Zb. o správnom konaní (správny poriadok) v znení neskorších predpisov (ďalej len „správny poriadok"), v zmysle § 35 ods. 7 pamiatkového zákona a § 36 ods. 3 pamiatkového zákona

začína správne konanie o povinnosti
stavebníka Orange Slovensko, a.s., Metodova 8, 821 08 Bratislava, IČO 35697270,
vykonať archeologický výskum
na mieste stavby

„RFO-212-NR-ZM_1 - optická prípojka", a to v územnom rozsahu stavby:

a. zasahujúcom bezprostredné okolie archeologického náleziska v polohe „Pod janíkovskou cestou" a evidovaných archeologických nálezísk v polohe „V stavbe maštalí JRD" a „Záhradníctvo JRD pri ceste do Lapáša" - parc. reg. „E" č. 3973, 3120, 2947, 3118/2, 3987/2, 3987/1, 3988, 3989/2, 2922, 2897, 2923, 2618, 2619, 2620 v k. ú. Pohranice, okres Nitra (viď príloha I.);
b. zasahujúcom bezprostredné okolie archeologického náleziska v polohe „Lesný hon" - parc. reg. „C" č. 2221/31 a parc. reg. „E" č. 608/2, 684, 609 v k. ú. Hosťová, okres Nitra (viď príloha I.);
c. zasahujúcom bezprostredné okolie archeologického náleziska v polohe „Stredný hon" - parc. reg. „E" č. 355/1-2 v k. ú. Hosťová, okres Nitra (viď príloha I.);
d. zasahujúcom bezprostredné okolie evidovaného archeologického náleziska v polohe „ľavý svah p. Bocegaj" - parc. reg. „C" č. 1145, 1354/1 a parc. reg. „E" č. 1-1145/2-5, 1-1141/9-11 v k. ú. Pustý Chotár, okres Zlaté Moravce (viď príloha II.);

e. zasahujúcom bezprostredné okolie evidovaných archeologických nálezísk v polohe „700m JV od obce" a „J od obce" - parc. reg. „C" č. 2471-2476 v k. ú. Neverice, okres Zlaté Moravce (viď príloha II.);
f. zasahujúcom bezprostredné okolie evidovaných archeologických nálezísk v polohe „za krížom" - parc. reg. „C" č. 506/1 a parc. reg. „E" č. 497, 498 v k. ú. Dolné Sľažany, okres Zlaté Moravce (viď príloha II.).

ako opatrenie na vyhľadávanie, identifikáciu, vyhodnocovanie, dokumentáciu, evidenciu alebo na záchranu archeologického nálezu alebo nálezovej situácie v zmysle § 36 ods. 1 pamiatkového zákona.

Krajský pamiatkový úrad Nitra, ako správny orgán, je podľa § 32 ods. 1 správneho poriadku povinný zistiť presne a úplne skutočný stav veci a za týmto účelom si obstarať potrebné podklady pre rozhodnutie.
S cieľom zistiť presne a úplne skutočný stav veci týmto Krajský pamiatkový úrad Nitra v súlade s § 33 ods. 2 správneho poriadku vyzýva a súčasne **umožňuje účastníkom konania**, aby využili svoje procesné právo pred vydaním rozhodnutia **sa oboznámiť a vyjadriť sa k podkladu pre rozhodnutie i k spôsobu jeho zistenia, prípadne navrhnúť jeho doplnenie, a to do 7 dní od doručenia tohto upovedomenia.** Na neskoršie uplatnené námietky a pripomienky sa neprihliada. V prípade, že účastníci konania sa do 7 dní od doručenia tohto oznámenia nevyjadria, má sa za to, že k podkladom rozhodnutia i k spôsobom ich zistenia nemajú námietky a nenavrhujú ich doplnenie.
Účastníci konania majú zároveň právo podľa § 23 ods. 1 správneho poriadku nazerať do spisov, robiť si z nich výpisy, odpisy a dostať kópiu spisov a informáciu zo spisov, s výnimkou zápisníc o hlasovaní. Do spisov možno nazerať na Krajskom pamiatkovom úrade Nitra, Námestie Jána Pavla II. 8, 949 01 Nitra, v termíne stanovenom po predchádzajúcom e-mailovom dohovore s Michalom Grófom.

Z dôvodu plnenia ďalších úloh správneho orgánu je potrebné, aby účastník konania (resp. jeho zástupca) avizoval záujem nahliadnuť do spisu minimálne jeden pracovný deň vopred.

Podľa § 17 ods. 1 správneho poriadku účastníci konania, ich zákonní zástupcovia a opatrovníci sa môžu dať zastupovať advokátom alebo iným zástupcom, ktorého si zvolia. Ak sa nechá účastník konania zastupovať, jeho zástupca musí predložiť písomné splnomocnenie s overeným podpisom toho účastníka, ktorý sa dal zastupovať.

V predmetnom správnom konaní bude Krajský pamiatkový úrad Nitra rozhodovať o povinnosti vykonať archeologický výskum na mieste stavby „RFO-212-NR-ZM_1 - optická prípojka". Navrhovaná líniová stavba svojim trasovaním pretína bezprostredné okolie viacerých evidovaných archeologických nálezísk.
Správne konanie o povinnosti vykonať archeologický výskum na mieste stavby „RFO-212-NR-ZM_1 - optická prípojka" sa týka väčšieho počtu účastníkov konania a Krajský pamiatkový úrad Nitra bude písomnosti v predmetnej veci doručovať formou verejnej vyhlášky. Vzhľadom na vyšší počet účastníkov konania, lehoty súvisiace s doručovaním formou verejnej vyhlášky, rozsah stavby a potrebu komplexného posúdenia podkladov pre rozhodnutie o povinnosti vykonať archeologický výskum v súvislosti s dôvodným predpokladom výskytu archeologických nálezov, predmetná vec predstavuje **zvlášť zložitý prípad. Krajský pamiatkový úrad Nitra** preto v zmysle § 49 ods. 2 správneho poriadku týmto zároveň **upovedomuje účastníkov konania, že** z uvedených dôvodov **nemôže rozhodnúť do 30 dní od začatia správneho konania.**

Toto upovedomenie sa doručuje formou verejnej vyhlášky podľa § 26 správneho poriadku a musí byť vyvesené po dobu 15 dní na úradnej tabuli stavebného úradu obce Pohranice, stavebného úradu obce Hosťová, stavebného úradu obce Beladice, stavebného úradu obce Neverice, stavebného úradu obce

Sľažany, na úradnej tabuli Krajského pamiatkového úradu Nitra, na webovom sídle Pamiatkového úradu Slovenskej republiky a na Centrálnej úradnej elektronickej tabuli na portáli www.slovensko.sk. **Pätnásty deň vyvesenia** tohto upovedomenia doručovaného formou verejnej vyhlášky **je dňom doručenia**.

S pozdravom

PhDr. Ing. Bc. Peter Sater, PhD. et PhD.
riaditeľ
Krajského pamiatkového úradu Nitra

Príloha
podľa textu

Doručuje sa
Orange Slovensko, a.s., Metodova 8, 821 08 Bratislava, IČO 35697270
Obec Pohranice, stavebný úrad, Pohranice 185, 951 02 Pohranice, IČO 00308382
- úradná tabuľa - zverejnenie po dobu 15 dní:

Vyvesené dňa: 1.5.2026 ..... Zvesené dňa: .....

Pečiatka a podpis

Po uplynutí doby na zverejnenie Vás žiadame bezodkladne zaslať naspäť príslušným úradom vyplnené a potvrdené toto oznámenie! Potvrdené oznámenie je možné zaslať aj elektronickou poštou cez podateľňu úradu!

Obec Hosťová, stavebný úrad, Hosťová 120, 951 02 Hosťová, IČO 00656143
- úradná tabuľa - zverejnenie po dobu 15 dní:

Vyvesené dňa: ..... Zvesené dňa: .....

Pečiatka a podpis

Po uplynutí doby na zverejnenie Vás žiadame bezodkladne zaslať naspäť príslušným úradom vyplnené a potvrdené toto oznámenie! Potvrdené oznámenie je možné zaslať aj elektronickou poštou cez podateľňu úradu!

Obec Beladice, stavebný úrad, Gaštanová 167/1, 951 75 Beladice, IČO 00307769
- úradná tabuľa - zverejnenie po dobu 15 dní:

Vyvesené dňa: ..... Zvesené dňa: .....

Pečiatka a podpis

Po uplynutí doby na zverejnenie Vás žiadame bezodkladne zaslať naspäť príslušným úradom vyplnené a potvrdené toto oznámenie! Potvrdené oznámenie je možné zaslať aj elektronickou poštou cez podateľňu úradu!

Obec Neverice, stavebný úrad, Hlavná 119/29, 951 72 Neverice, IČO 00308285
- úradná tabuľa - zverejnenie po dobu 15 dní:

Vyvesené dňa: ..... Zvesené dňa: .....

Pečiatka a podpis

Po uplynutí doby na zverejnenie Vás žiadame bezodkladne zaslať naspäť príslušným úradom vyplnené a potvrdené toto oznámenie! Potvrdené oznámenie je možné zaslať aj elektronickou poštou cez podateľňu úradu!

Obec Sľažany, stavebný úrad, Sľažany 90, 951 71 Sľažany, IČO 00308447
- úradná tabuľa - zverejnenie po dobu 15 dní:

Vyvesené dňa: ..... Zvesené dňa: .....

Pečiatka a podpis

Po uplynutí doby na zverejnenie Vás žiadame bezodkladne zaslať naspäť príslušným úradom vyplnené a potvrdené toto oznámenie! Potvrdené oznámenie je možné zaslať aj elektronickou poštou cez podateľňu úradu!

Krajský pamiatkový úrad Nitra
- úradná tabuľa - zverejnenie po dobu 15 dní:

Vyvesené dňa: ..... Zvesené dňa: .....

Pečiatka a podpis

Pamiatkový úrad Slovenskej republiky - elektronická úradná tabuľa - zverejnenie po dobu 15 dní:

Vyvesené dňa: ..... Zvesené dňa: .....

Oznámenie sa zverejňuje aj na Centrálnej úradnej elektronickej tabuli na portáli www.slovensko.sk, v časti „Elektronická úradná tabuľa".

Na vedomie
IDEATEL s.r.o., Vrakunská 9933/19, 821 06 Bratislava, IČO 45581541
Krajský pamiatkový úrad Nitra, Námestie Jána Pavla II. 8, 949 01 Nitra, na založenie do spisu

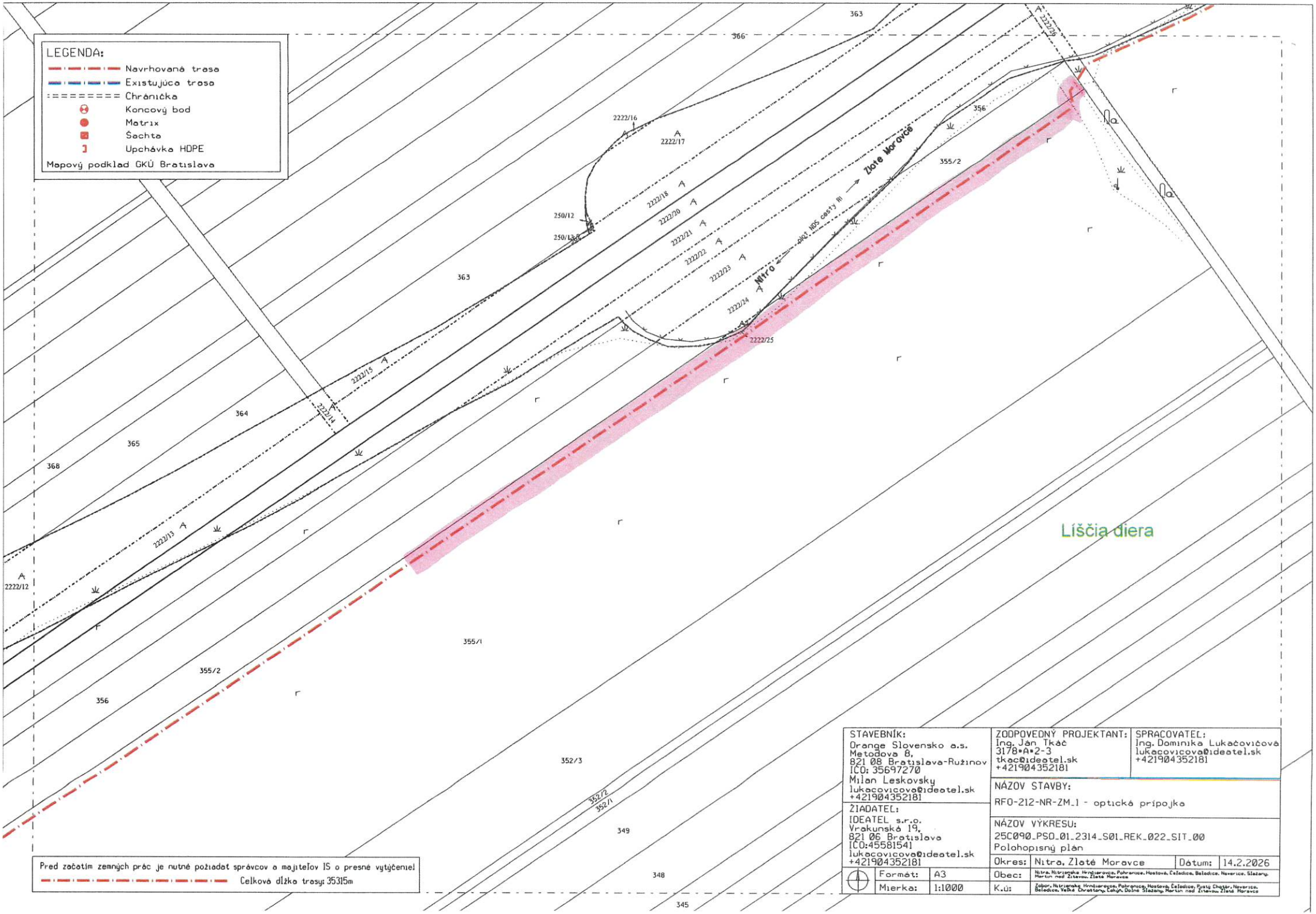

Pred začatím zemných prác je nutné požiadať správcov a majiteľov IS o presné vytýčenie!

Celková dĺžka trasy: 35315m

STAVEBNÍK: Orange Slovensko a.s. Metodova 8, 821 08 Bratislava-Ružinov ICO: 35697270 Milan Leskovsky lukacovicova@ideatel.sk +421904352181	ZODPOVEDNÝ PROJEKTANT: Ing. Ján Tkáč 3178*A*2-3 tkac@ideatel.sk +421904352181	SPRACOVATEĽ: Ing. Dominika Lukačovičová lukacovicova@ideatel.sk +421904352181	
ŽIADATEĽ: IDEATEL s.r.o. Vrakunská 19, 821 06 Bratislava ICO:45581541 lukacovicova@ideatel.sk +421904352181	NÁZOV STAVBY: RFO-212-NR-ZM_1 - optická prípojka		
	NÁZOV VÝKRESU: 25C090_PSO_01_2314_S01_REK_022_SIT_00 Polohopisný plán		
	Okres:	Nitra, Zlaté Moravce	Dátum: 14.2.2026
Formát: A3	Obec:	Nitra, Nitriansky Hrnčiarovce, Pohranice, Hostová, Čeľadice, Beladice, Neverice, Slažany, Martin nad Žitavou, Zlaté Moravce	
Mierka: 1:1000	K.ú:	Žabor, Nitriansky Hrnčiarovce, Pohranice, Hostová, Čeľadice, Pusté Chotár, Neverice, Beladice, Veľké Chrastany, Lehôt, Dolné Slažany, Martin nad Žitavou, Zlaté Moravce	

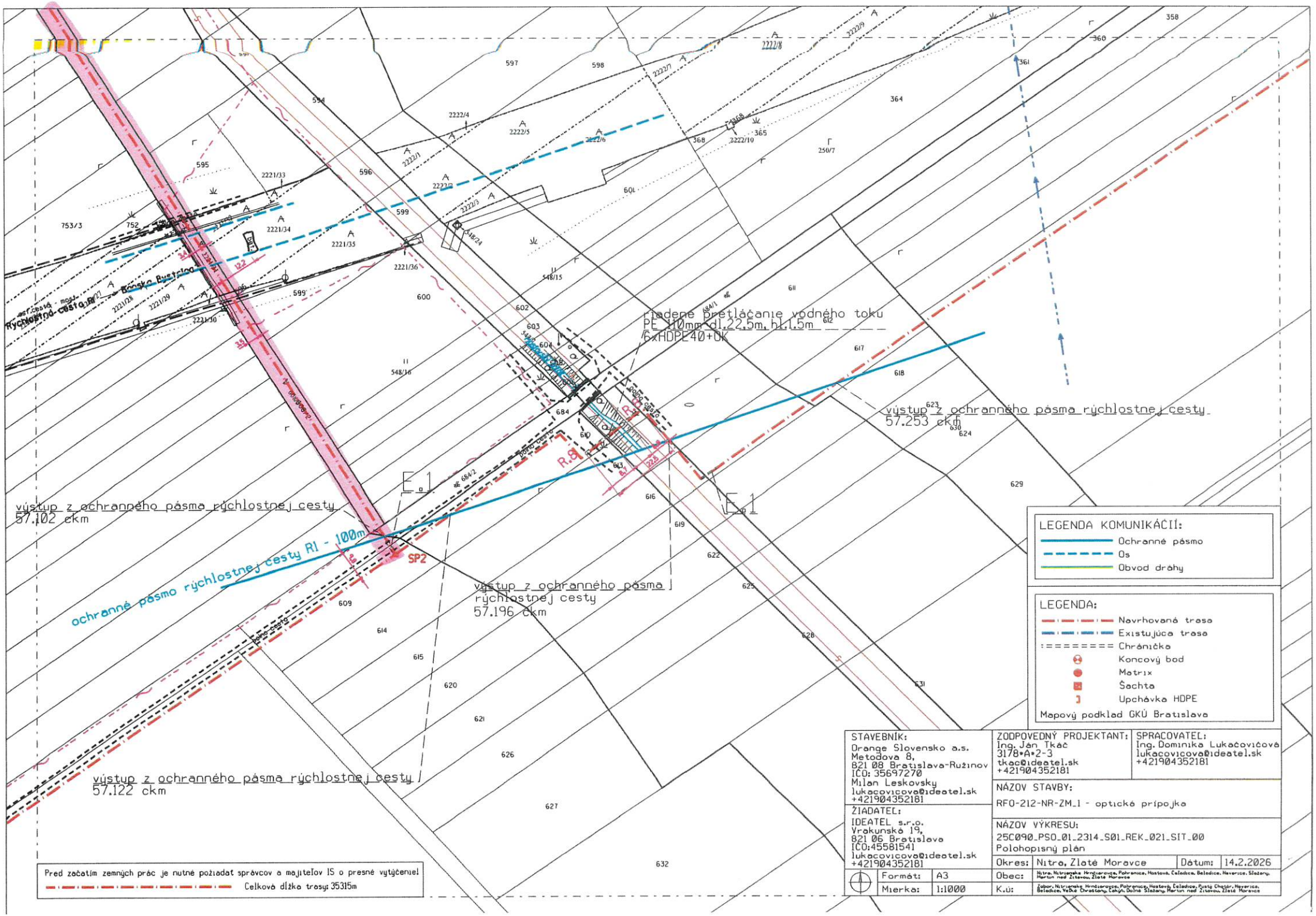

STAVEBNÍK: Orange Slovensko a.s. Metodova 8, 821 08 Bratislava-Ružinov IČO: 35697270 Milan Leskovsky lukacovicova@ideatel.sk +421904352181	ZODPOVEDNÝ PROJEKTANT: Ing. Ján Tkáč 3178*A*2-3 tkac@ideatel.sk +421904352181	SPRACOVATEĽ: Ing. Dominika Lukačovičová lukacovicova@ideatel.sk +421904352181	
ŽIADATEĽ: IDEATEL s.r.o. Vrakunská 19, 821 06 Bratislava IČO:45581541 lukacovicova@ideatel.sk +421904352181	NÁZOV STAVBY: RFO-212-NR-ZM_1 - optická prípojka		
	NÁZOV VÝKRESU: 25C090_PSO_01_2314_S01_REK_021_SIT_00 Polohopisný plán		
	Okres: Nitra, Zlaté Moravce	Dátum: 14.2.2026	
Formát: A3	Obec: Nitra, Nitriansky Hrnčiarovce, Pohranice, Hostová, Čeľadice, Belodice, Nevoľnice, Slažany, Martin nad Žitavou, Zlaté Moravce		
Mierka: 1:1000	K.ú: Zobor, Nitriansky Hrnčiarovce, Pohranice, Hostový, Čeľadice, Pusté Chotár, Nevoľnice, Belodice, Veľké Chrastany, Lehy, Dolné Slažany, Martin nad Žitavou, Zlaté Moravce		

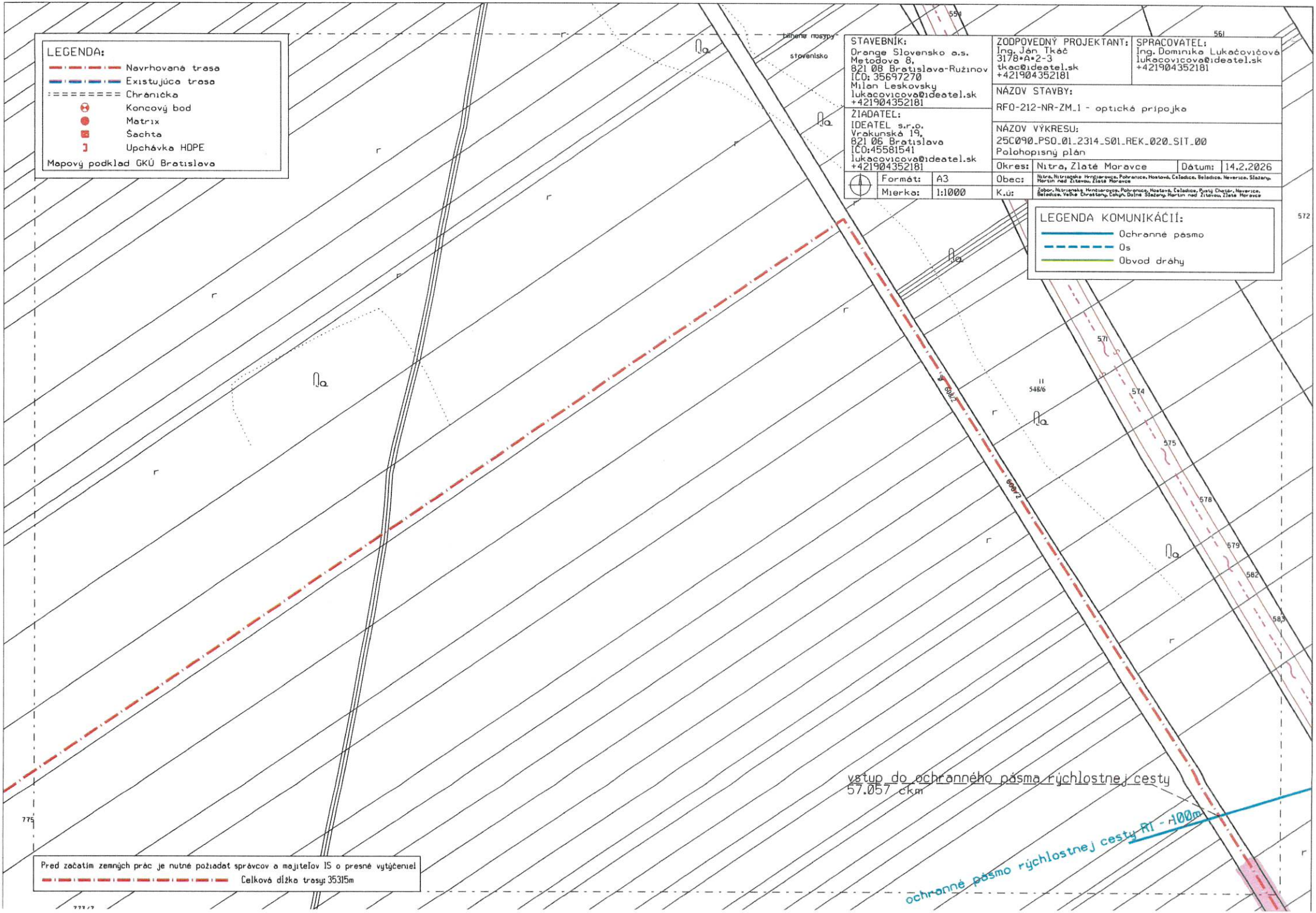
LEGENDA:
Navrhovaná trasa
Existujúca trasa
Chránička
Koncový bod
Matrix
Šachta
Upchávka HDPE
Mapový podklad GKÚ Bratislava
STAVEBNÍK:
Orange Slovensko a.s.
Metodova 8,
821 08 Bratislava-Ružinov
IČO: 35697270
Milan Leskovsky
lukacovicova@ideatel.sk
+421904352181
ŽIADATEĽ:
IDEATEL s.r.o.
Vrakunská 19,
821 06 Bratislava
IČO:45581541
lukacovicova@ideatel.sk
+421904352181
ZODPOVEDNÝ PROJEKTANT:
Ing. Ján Tkáč
3178*A*2-3
tkac@ideatel.sk
+421904352181
SPRACOVATEĽ:
Ing. Dominika Lukačovičová
lukacovicova@ideatel.sk
+421904352181
NÁZOV STAVBY:
RFO-212-NR-ZM_1 - optická prípojka
NÁZOV VÝKRESU:
25C090_PSO_01_2314_S01_REK_020_SIT_00
Polohopisný plán
Okres: Nitra, Zlaté Moravce
Dátum: 14.2.2026
Formát: A3
Mierka: 1:1000
Obec: Nitra, Nitriansky Hrnčiarovce, Pohranice, Hostová, Čeladice, Belodice, Neverice, Slažany, Martin nad Žitavou, Zlaté Moravce
K.ú: Zobor, Nitriansky Hrnčiarovce, Pohranice, Hostová, Čeladice, Pustý Chotár, Neverice, Belodice, Veľké Chrastany, Čakýň, Dolné Slažany, Martin nad Žitavou, Zlaté Moravce
LEGENDA KOMUNIKÁCIÍ:
Ochranné pásmo
Os
Obvod dráhy
559
561
572
571
574
575
578
579
582
583
548/6
600/1
600/2
775
bitenie nasypy
stavenisko
vstup do ochranného pásma rýchlostnej cesty
57.057 ckm
ochranné pásmo rýchlostnej cesty R1 - 100m
Pred začatím zemných prác je nutné požiadať správcov a majiteľov IS o presné vytýčenie!
Celková dĺžka trasy: 35315m

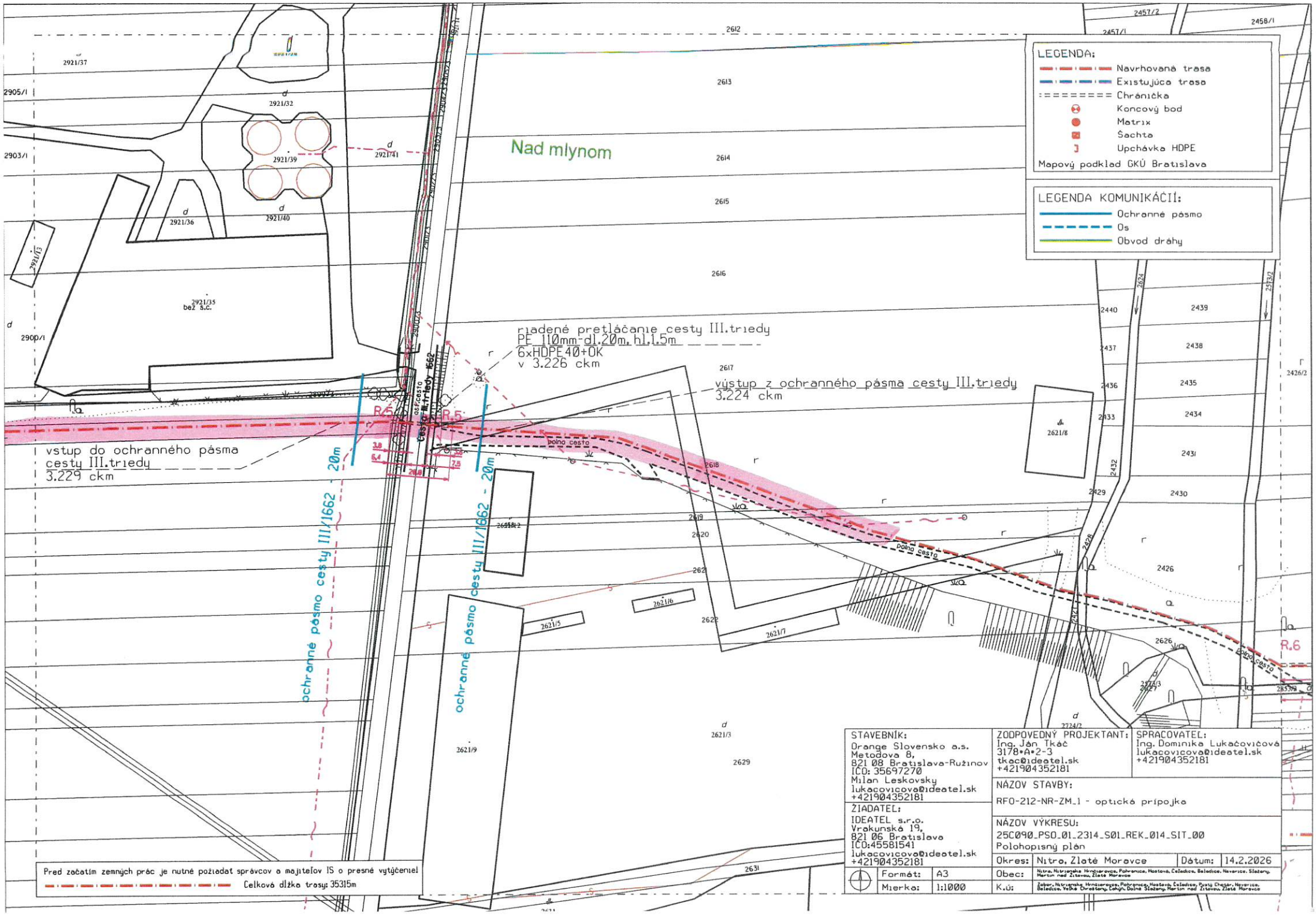
LEGENDA:
Navrhovaná trasa
Existujúca trasa
Chránička
Koncový bod
Matrix
Šachta
Upchávka HDPE
Mapový podklad GKÚ Bratislava
LEGENDA KOMUNIKÁCIÍ:
Ochranné pásmo
Os
Obvod dráhy
Nad mlynom
riadené pretláčanie cesty III.triedy
PE 110mm-dl.20m, hl.1.5m
6xHDPE40+OK
v 3.226 ckm
výstup z ochranného pásma cesty III.triedy
3.224 ckm
vstup do ochranného pásma
cesty III.triedy
3.229 ckm
ochranné pásmo cesty III/1662 - 20m
ochranné pásmo cesty III/1662 - 20m
cesta III.triedy 1662
poľná cesta
R.5
R.6
STAVEBNÍK:
Orange Slovensko a.s.
Metodova 8,
821 08 Bratislava-Ružinov
ICO: 35697270
Milan Leskovsky
lukacovicova@ideatel.sk
+421904352181
ŽIADATEĽ:
IDEATEL s.r.o.
Vrakunská 19,
821 06 Bratislava
ICO:45581541
lukacovicova@ideatel.sk
+421904352181
ZODPOVEDNÝ PROJEKTANT:
Ing. Ján Tkáč
3178*A*2-3
tkac@ideatel.sk
+421904352181
SPRACOVATEĽ:
Ing. Dominika Lukačovičová
lukacovicova@ideatel.sk
+421904352181
NÁZOV STAVBY:
RFO-212-NR-ZM_1 - optická prípojka
NÁZOV VÝKRESU:
25C090_PSO_01_2314_S01_REK_014_SIT_00
Polohopisný plán
Okres: Nitra, Zlaté Moravce
Dátum: 14.2.2026
Formát: A3
Mierka: 1:1000
Obec: Nitra, Nitrianske Hrnčiarovce, Pohronce, Hostová, Čeľadice, Beladice, Nevoľnice, Slepčany, Martin nad Žitavou, Zlaté Moravce
K.ú: Žabor, Nitrianske Hrnčiarovce, Pohronce, Hostová, Čeľadice, Pusté Chotáre, Nevoľnice, Beladice, Veľké Chrašťany, Lehota, Dolné Slepčany, Martin nad Žitavou, Zlaté Moravce
Pred začatím zemných prác je nutné požiadať správcov a majiteľov IS o presné vytýčenie!
Celková dĺžka trasy: 35315m

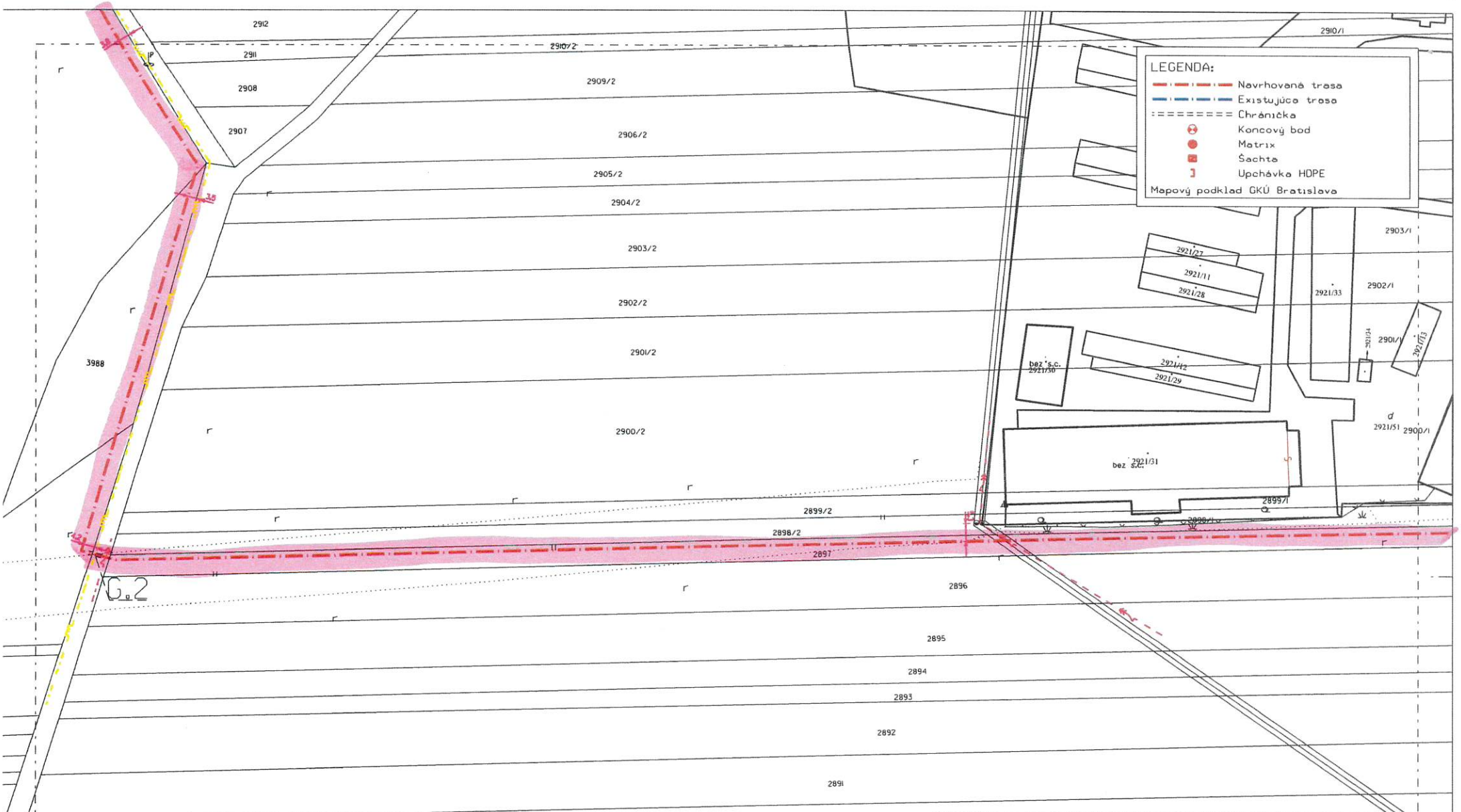

Pred začatím zemných prác je nutné požiadať správcov a majiteľov IS o presné vytýčenie!

Celková dĺžka trasy: 35315m

STAVEBNÍK: Orange Slovensko a.s. Metodova 8, 821 08 Bratislava-Ružinov IČO: 35697270 Milan Leskovsky lukacovicova@ideatel.sk +421904352181	ZODPOVEDNÝ PROJEKTANT: Ing. Ján Tkáč 3178*A*2-3 tkac@ideatel.sk +421904352181	SPRACOVATEĽ: Ing. Dominika Lukačovičová lukacovicova@ideatel.sk +421904352181	
ŽIADATEĽ: IDEATEL s.r.o. Vrakunská 19, 821 06 Bratislava IČO:45581541 lukacovicova@ideatel.sk +421904352181	NÁZOV STAVBY: RFO-212-NR-ZM_1 - optická prípojka		
	NÁZOV VÝKRESU: 25C090_PSO_01_2314_S01_REK_013_SIT_00 Polohopisný plán		
Formát: A3	Okres:	Nitra, Zlaté Moravce	Dátum: 14.2.2026
Mierka: 1:1000	Obec:	Nitra, Nitriansky Hrnčiarovce, Pohranice, Hostová, Čeľadice, Beladice, Neverice, Slazany, Martin nad Žitavou, Zlaté Moravce	
	K.Ú:	Zobor, Nitriansky Hrnčiarovce, Pohranice, Hostová, Čeľadice, Pyatý Chotár, Neverice, Beladice, Veľké Chrastany, Lahýň, Dolné Slazany, Martin nad Žitavou, Zlaté Moravce	

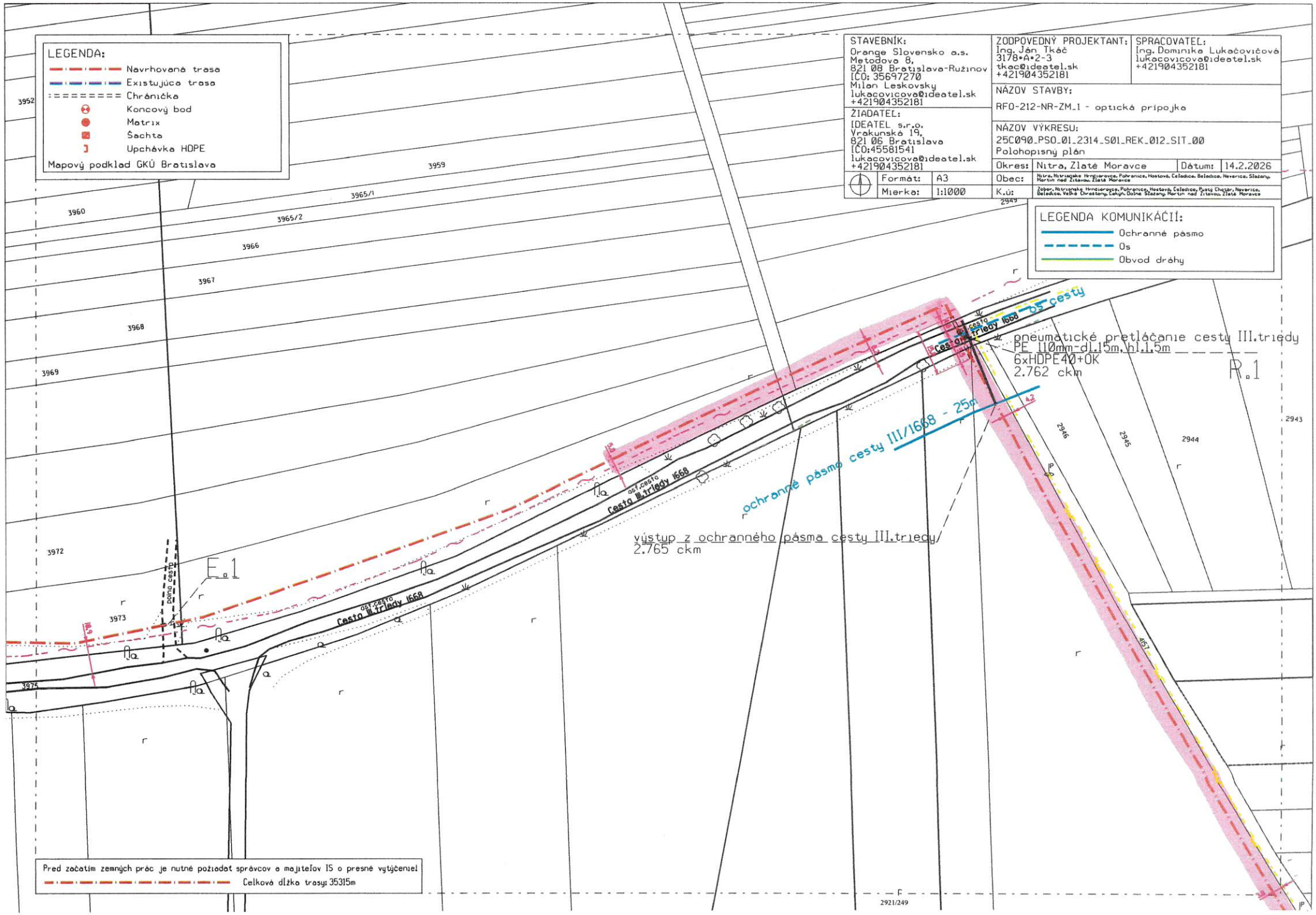
LEGENDA:
Navrhovaná trasa
Existujúca trasa
Chránička
Koncový bod
Matrix
Šachta
Upchávka HDPE
Mapový podklad GKÚ Bratislava
STAVEBNÍK:
Orange Slovensko a.s.
Metodova 8,
821 08 Bratislava-Ružinov
IČO: 35697270
Milan Leskovsky
lukacovicova@ideatel.sk
+421904352181
ZIADATEL:
IDEATEL s.r.o.
Vrakunská 19,
821 06 Bratislava
IČO:45581541
lukacovicova@ideatel.sk
+421904352181
Formát: A3
Mierka: 1:1000
ZODPOVEDNÝ PROJEKTANT:
Ing. Ján Tkáč
3178*A*2-3
tkac@ideatel.sk
+421904352181
SPRACOVATEĽ:
Ing. Dominika Lukačovičová
lukacovicova@ideatel.sk
+421904352181
NÁZOV STAVBY:
RFO-212-NR-ZM_1 - optická prípojka
NÁZOV VÝKRESU:
25C090_PSO_01_2314_S01_REK_012_SIT_00
Polohopisný plán
Okres: Nitra, Zlaté Moravce
Dátum: 14.2.2026
Obec: Nitra, Nitriansky Hrnčiarovce, Pohranice, Hostová, Čeľadice, Beladice, Neverice, Slazany, Martin nad Žitavou, Zlaté Moravce
K.ú: Žobor, Nitriansky Hrnčiarovce, Pohranice, Hostová, Čeľadice, Pusté Chotár, Neverice, Beladice, Veľké Chrastany, Čakýn, Dolné Slazany, Martin nad Žitavou, Zlaté Moravce
LEGENDA KOMUNIKÁCIÍ:
Ochranné pásmo
Os
Obvod dráhy
pneumatické pretláčanie cesty III.triedy
PE 110mm-dl.15m,hl.1.5m
6xHDPE40+OK
2.762 ckm
R.1
os cesty
cesta III.triedy 1668
ochranné pásmo cesty III/1668 - 25m
výstup z ochranného pásma cesty III.triedy
2.765 ckm
E.1
Pred začatím zemných prác je nutné požiadať správcov a majiteľov IS o presné vytýčenie!
Celková dĺžka trasy: 35315m
3952
3959
3960
3965/1
3965/2
3966
3967
3968
3969
3972
3973
3975
2949
2946
2945
2944
2943
2921/249

Pred začatím zemných prác je nutné požiadať správcov a majiteľov IS o presné vytýčenie!

Celková dĺžka trasy: 353,15m

LEGENDA:

- Navrhovaná trasa
- Existujúca trasa
- Chráničky
- Koncový bod
- Matrix
- Šachta
- Upchávka HDPE

Mapový podklad GKÚ Bratislava

riadené pretláčanie vodného toku
PE 110mm-dl.45m, hl.1.5m
6xHDPE40+OK

R.18

R.18

E_1

STAVEBNÍK:	ZODPOVEDNÝ PROJEKTANT:	SPRACOVATEĽ:
Orange Slovensko a.s. Metodova 8, 821 08 Bratislava-Ružinov ICO: 35697270 Milan Leskovský lukacovicova@ideatel.sk +421904352181	Ing. Ján Tkáč 3178*A*2-3 tkac@ideatel.sk +421904352181	Ing. Dominika Lukačovičová lukacovicova@ideatel.sk +421904352181
ŽIADATEĽ: IDEATEL s.r.o. Vrakunská 19, 821 06 Bratislava ICO:45581541 lukacovicova@ideatel.sk +421904352181	NÁZOV STAVBY: RFO-212-NR-ZM_1 - optická prípojka	
	NÁZOV VÝKRESU: 25C090_PSO_01_2314_S01_REK_048_SIT_00 Polohopisný plán	
Formát: A3	Okres: Nitra, Zlaté Moravce	Dátum: 14.2.2026
Mierka: 1:1000	Obec: Nitra, Nitriansske Hrnčiarovce, Pohranice, Nostava, Čeľadice, Beladice, Nevarice, Slatany, Martin nad Žitavou, Zlaté Moravce	
	K.ú: Zobor, Nitriansske Hrnčiarovce, Pohranice, Nostava, Čeľadice, Kyselý Chotár, Nevarice, Beladice, Veľká Chrášťany, Lehy, Dolné Slatany, Martin nad Žitavou, Zlaté Moravce	

Pred začatím zemných prác je nutné požiadať správcov a majiteľov IS o presné vytýčenie!

Celková dĺžka trasy: 35315m

LEGENDA:

- Navrhovaná trasa
- Existujúca trasa
- Chránička
- Koncový bod
- Matrix
- Šachta
- Upchávka HDPE

Mapový podklad GKÚ Bratislava

LEGENDA KOMUNIKÁCIÍ:

- Ochranné pásmo
- Os
- Obvod dráhy

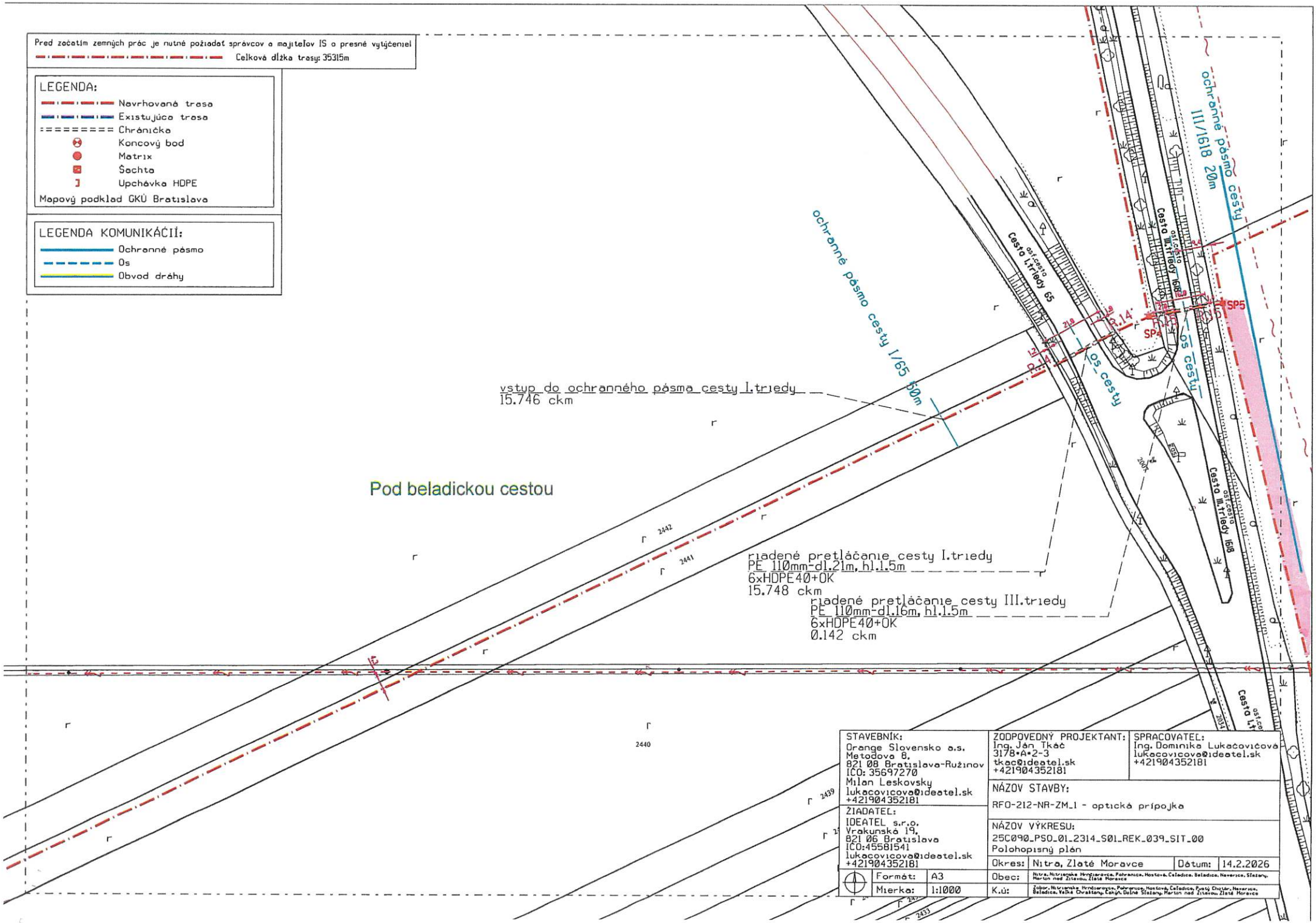

STAVEBNÍK: Orange Slovensko a.s. Metodova 8, 821 08 Bratislava-Ružinov IČO: 35697270 Milan Leskovsky lukacovicova@ideatel.sk +421904352181	ZODPOVEDNÝ PROJEKTANT: Ing. Ján Tkáč 3178•A•2-3 tkac@ideatel.sk +421904352181	SPRACOVATEĽ: Ing. Dominika Lukačovičová lukacovicova@ideatel.sk +421904352181	
ŽIADATEĽ: IDEATEL s.r.o. Vrakunská 19, 821 06 Bratislava IČO:45581541 lukacovicova@ideatel.sk +421904352181	NÁZOV STAVBY: RFO-212-NR-ZM_1 - optická prípojka		
	NÁZOV VÝKRESU: 25C090_PSO_01_2314_S01_REK_039_SIT_00 Polohopisný plán		
	Okres: Nitra, Zlaté Moravce	Dátum: 14.2.2026	
Formát: A3	Obec: Nitra, Nitriansky Hrnčiarovce, Pohranice, Hostová, Čeľadice, Beladice, Nevoľnice, Slepčany, Martin nad Žitavou, Zlaté Moravce		
Mierka: 1:1000	K.ú: Žibor, Nitriansky Hrnčiarovce, Pohranice, Hostová, Čeľadice, Ďvatý Chotár, Nevoľnice, Beladice, Veľké Chrášťany, Malý Dolné Slepčany, Martin nad Žitavou, Zlaté Moravce		

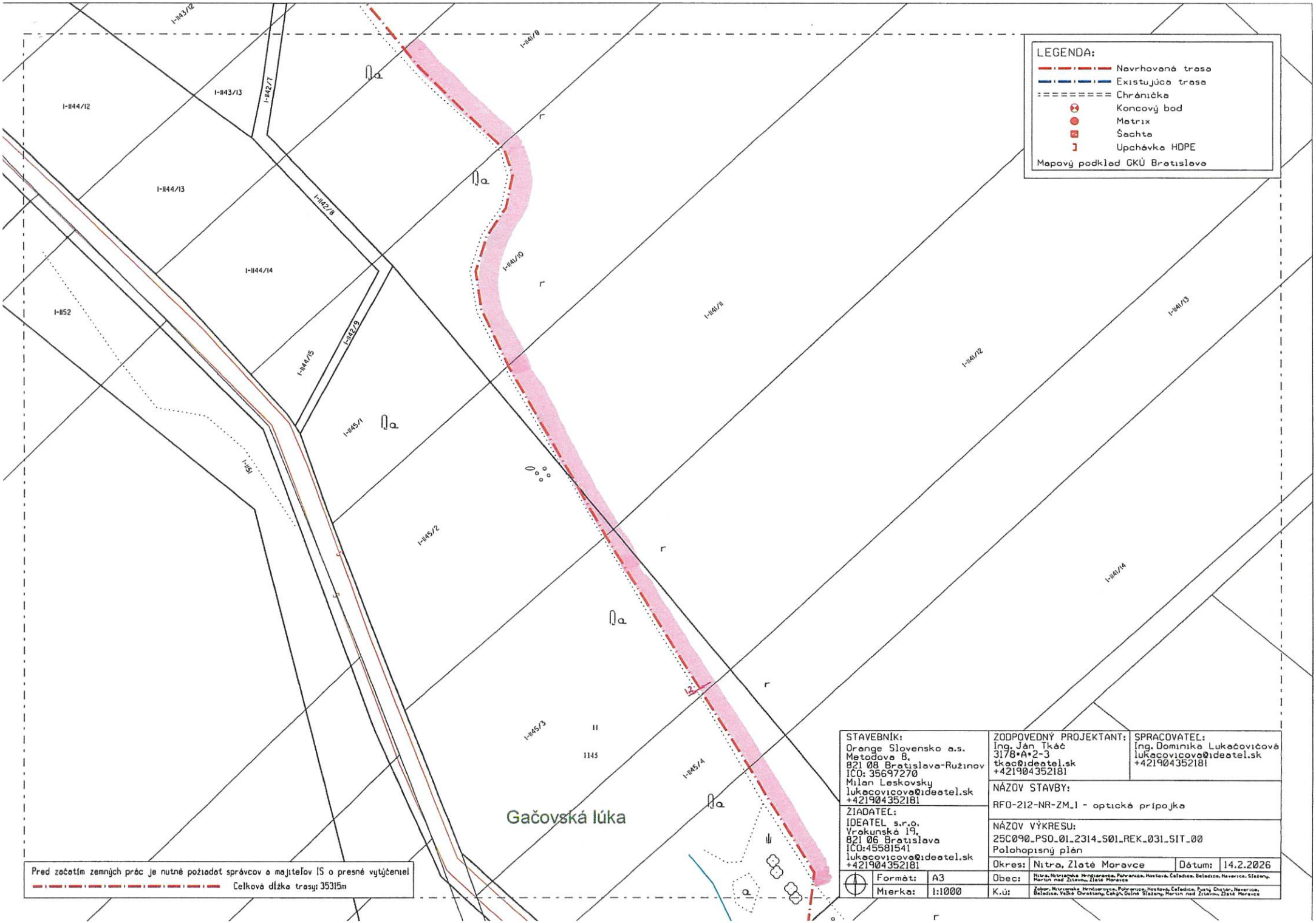

STAVEBNÍK: Orange Slovensko a.s. Metodova 8, 821 08 Bratislava-Ružinov IČO: 35697270 Milan Leskovsky lukacovicova@ideatel.sk +421904352181	ZODPOVEDNÝ PROJEKTANT: Ing. Ján Tkáč 3178*A*2-3 tkac@ideatel.sk +421904352181	SPRACOVATEĽ: Ing. Dominika Lukačovičová lukacovicova@ideatel.sk +421904352181	
ŽIADATEĽ: IDEATEL s.r.o. Vrakunská 19, 821 06 Bratislava IČO:45581541 lukacovicova@ideatel.sk +421904352181	NÁZOV STAVBY: RFO-212-NR-ZM_1 - optická prípojka		
	NÁZOV VÝKRESU: 25C090_PSO_01_2314_S01_REK_031_SIT_00 Polohopisný plán		
	Okres:	Nitra, Zlaté Moravce	Dátum: 14.2.2026
Formát: A3	Obec:	Nitra, Nitrianske Hrnčiarovce, Pohranice, Hostová, Čeľadice, Beladice, Haverice, Slepčany, Martin nad Žitavou, Zlaté Moravce	
Mierka: 1:1000	K.ú:	Žabor, Nitrianske Hrnčiarovce, Pohranice, Hostová, Čeľadice, Rybný Chotár, Haverice, Beladice, Veľká Chrastany, Čakajd, Dolné Slepčany, Martin nad Žitavou, Zlaté Moravce	

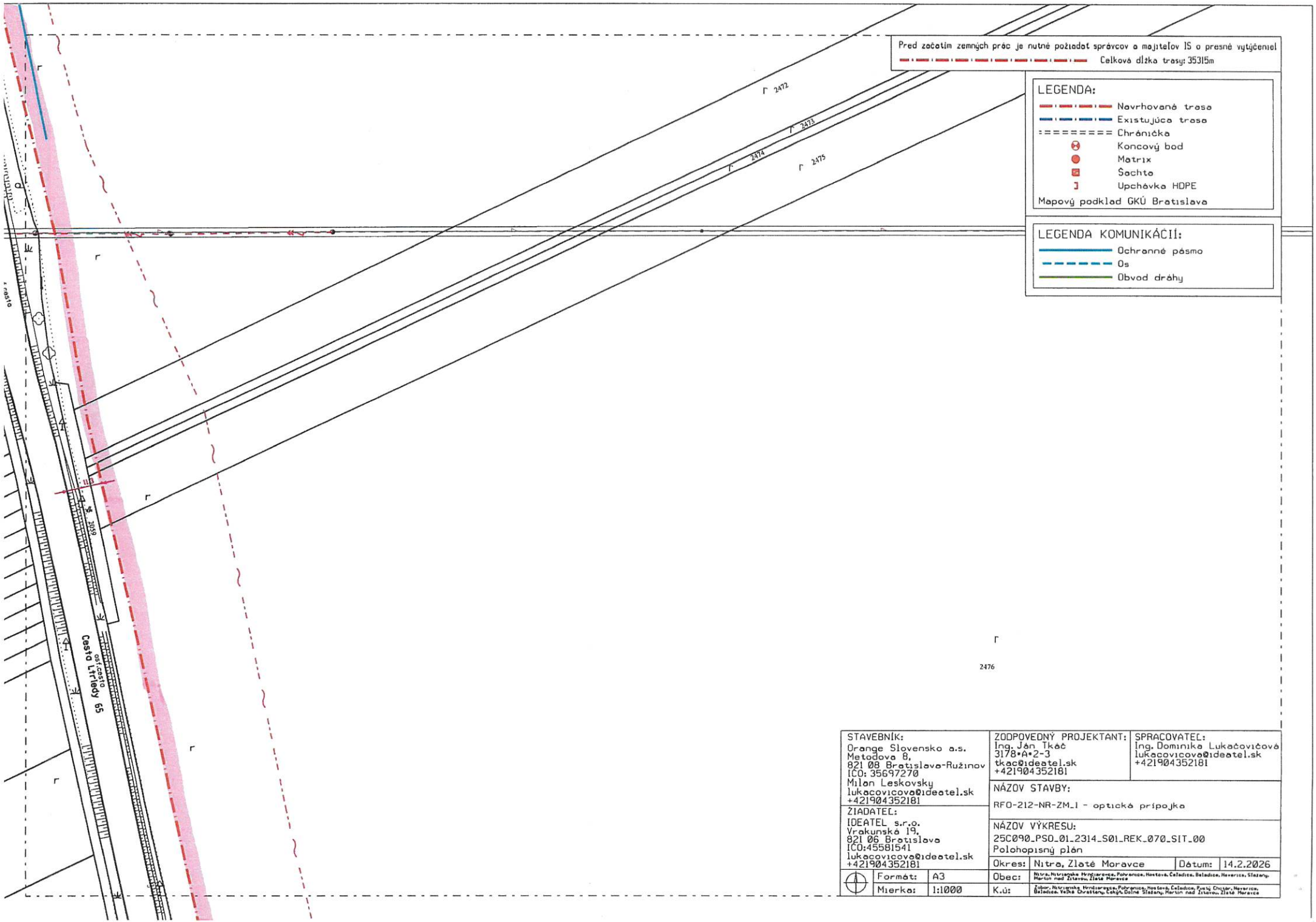

STAVEBNÍK: Orange Slovensko a.s. Metodova 8, 821 08 Bratislava-Ružinov IČO: 35697270 Milan Leskovsky lukacovicova@ideatel.sk +421904352181	ZODPOVEDNÝ PROJEKTANT: Ing. Ján Tkáč 3178*A*2-3 tkac@ideatel.sk +421904352181	SPRACOVATEĽ: Ing. Dominika Lukačovičová lukacovicova@ideatel.sk +421904352181	
	NÁZOV STAVBY: RFO-212-NR-ZM_1 - optická prípojka		
ŽIADATEĽ: IDEATEL s.r.o. Vrakunská 19, 821 06 Bratislava IČO:45581541 lukacovicova@ideatel.sk +421904352181	NÁZOV VÝKRESU: 25C090_PSO_01_2314_S01_REK_070_SIT_00 Polohopisný plán		
	Okres: Nitra, Zlaté Moravce	Dátum:	14.2.2026
Formát: A3	Obec: Nitra, Nitriansky Hrnčiarovce, Pohranice, Nové Sady, Čeľadice, Beladice, Nevoľnice, Slepčany, Martin nad Žitavou, Zlaté Moravce		
Mierka: 1:1000	K.ú: Žobor, Nitriansky Hrnčiarovce, Pohranice, Nové Sady, Čeľadice, Pusté Chotáre, Nevoľnice, Beladice, Veľké Chrášťany, Lehnice, Dolné Stakčín, Martin nad Žitavou, Zlaté Moravce		

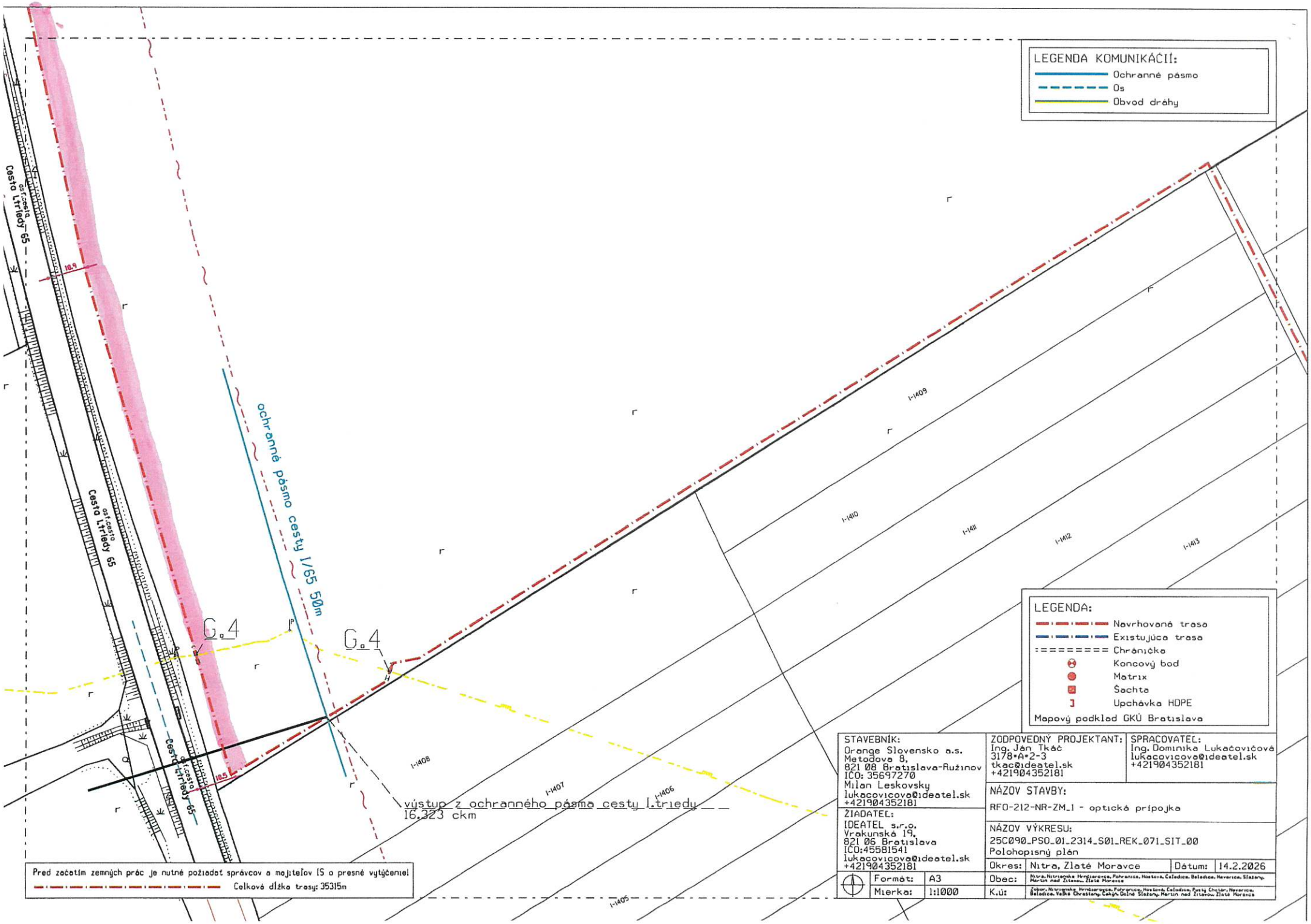
LEGENDA KOMUNIKÁCIÍ:
Ochranné pásmo
Os
Obvod dráhy
LEGENDA:
Navrhovaná trasa
Existujúca trasa
Chránička
Koncový bod
Matrix
Šachta
Upchávka HDPE
Mapový podklad GKÚ Bratislava
ochranné pásmo cesty I/65 50m
G.4
G.4
výstup z ochranného pásma cesty I.triedy
16.323 ckm
Cesta I.triedy 65
asfaltová cesta
18.9
18.5
I-1409
I-1410
I-1411
I-1412
I-1413
I-1408
I-1407
I-1406
I-1405
Pred začatím zemných prác je nutné požiadať správcov a majiteľov IS o presné vytýčenie!
Celková dĺžka trasy: 35315m
STAVEBNÍK:
Orange Slovensko a.s.
Metodova 8,
821 08 Bratislava-Ružinov
ICO: 35697270
Milan Leskovsky
lukacovicova@ideatel.sk
+421904352181
ZODPOVEDNÝ PROJEKTANT:
Ing. Ján Tkáč
3178*A*2-3
tkac@ideatel.sk
+421904352181
SPRACOVATEĽ:
Ing. Dominika Lukačovičová
lukacovicova@ideatel.sk
+421904352181
NÁZOV STAVBY:
RFO-212-NR-ZM_1 - optická prípojka
ŽIADATEĽ:
IDEATEL s.r.o.
Vrakunská 19,
821 06 Bratislava
ICO:45581541
lukacovicova@ideatel.sk
+421904352181
NÁZOV VÝKRESU:
25C090_PSO_01_2314_S01_REK_071_SIT_00
Polohopisný plán
Okres: Nitra, Zlaté Moravce
Dátum: 14.2.2026
Formát: A3
Mierka: 1:1000
Obec: Nitra, Nitriansky Hrnčiarovce, Pohranice, Hostová, Čeľadice, Beladice, Nevoľnica, Slažany, Martin nad Žitavou, Zlaté Moravce
K.ú: Šalgov, Nitriansky Hrnčiarovce, Pohranice, Hostová, Čeľadice, Pusty Chotár, Nevoľnica, Beladice, Veľké Chvostany, Čakýň, Dolné Slažany, Martin nad Žitavou, Zlaté Moravce