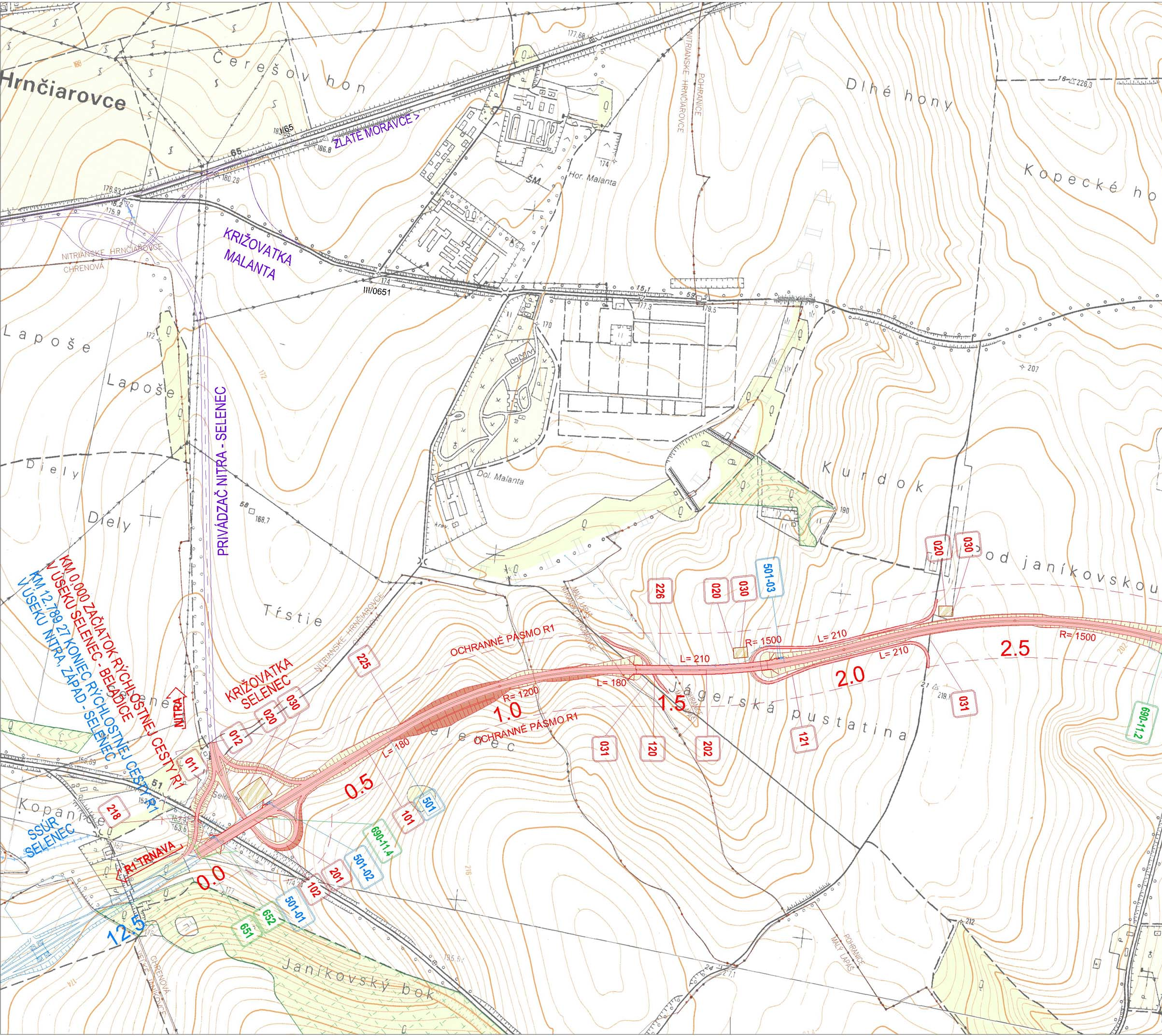
Hrnčiarovce
Čerešov hon
I/65
ZLATÉ MORAVCE >
Dlhé hony
Kopecké ho
NITRIANSKE HRNČIAROVCE
POHRANICE
Hor. Malanta
ŠM
KRIŽOVATKA MALANTA
NITRIANSKE HRNČIAROVCE
CHRENOVÁ
III/0651
Lapoše
Lapoše
Diely
Diely
PRIVÁDZAČ NITRA - SELENEC
Dol. Malanta
Kurdok
Pod janíkovskou
Tŕstie
KM 0,000 ZAČIATOK RÝCHLOSTNEJ CESTY R1 V ÚSEKU SELENEC - BELADICE
KM 12,789 27 KONIEC RÝCHLOSTNEJ CESTY R1 V ÚSEKU NITRA, ZÁPAD - SELENEC
KRIŽOVATKA SELENEC
NITRA
OCHRANNÉ PÁSMO R1
OCHRANNÉ PÁSMO R1
R= 1200
R= 1500
R= 1500
L= 180
L= 180
L= 210
L= 210
L= 210
0.0
0.5
1.0
1.5
2.0
2.5
12.5
Jágerská pustatina
Selenec
Kopaniny
SSÚR SELENEC
R1 TRNAVA
Janíkovský bok
MALÝ LAPÁŠ
POHRANICE
011
012
020
030
020
030
020
030
031
031
101
102
120
121
201
202
218
225
226
501
501-01
501-02
501-03
651
652
690-11.2
690-11.4

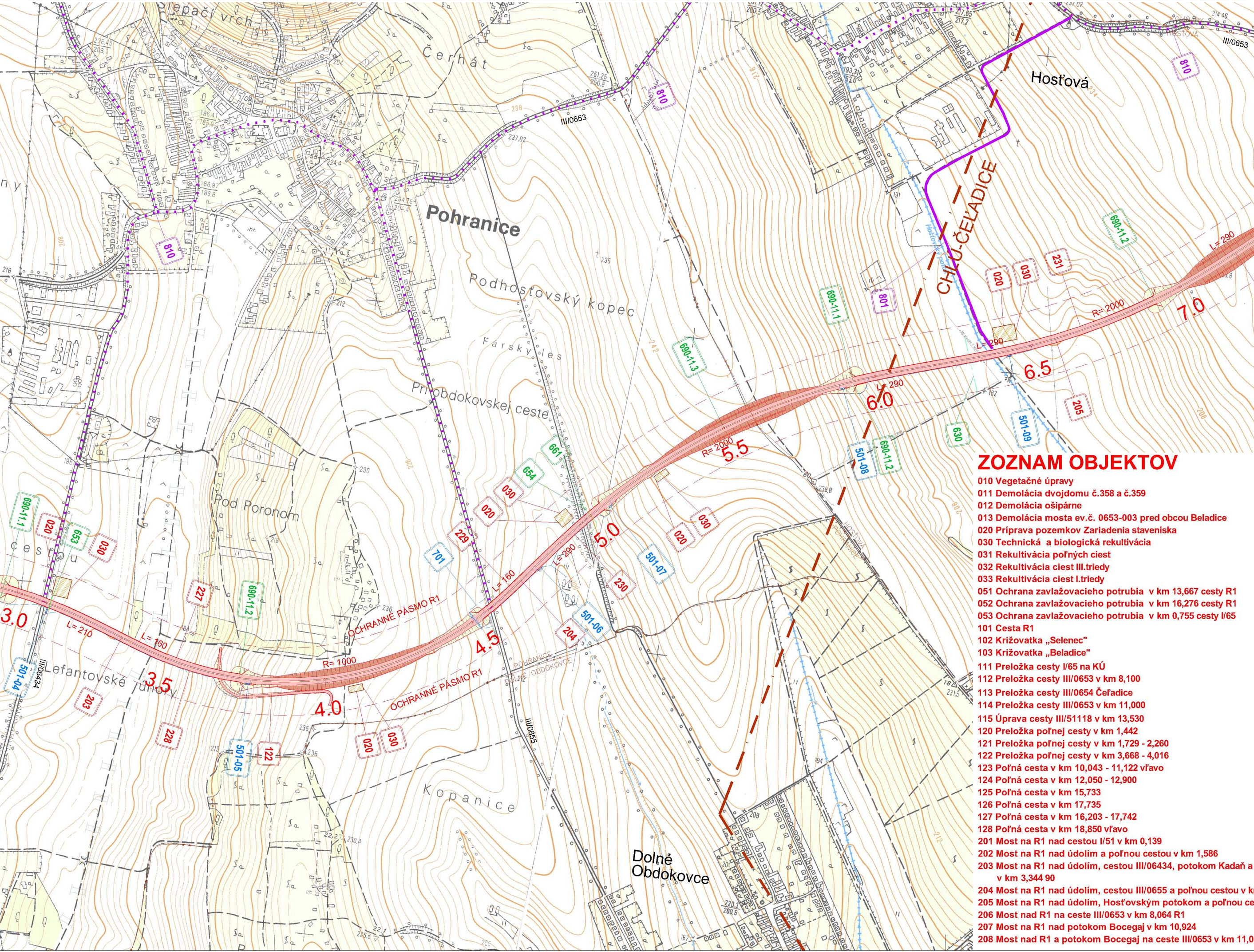
Slepačí vrch
Čerhát
Pohranice
Hosťová
CHKÚ-ČEĽADICE
Podhostovský kopec
Farský les
Pri Obdokovskej ceste
Pod Poronom
Lefantovské úhory
Kopanice
Dolné Obdokovce
Hosťovský potok
OCHRANNÉ PÁSMO R1
OCHRANNÉ PÁSMO R1
POHRANICE
OBDOKOVCE
HOSŤOVÁ
POHRANICE
III/0653
III/0653
III/0655
III/06434
3.0
3.5
4.0
4.5
5.0
5.5
6.0
6.5
7.0
R= 1000
R= 2000
R= 2000
L= 210
L= 160
L= 160
L= 290
L= 290
L= 290
L= 290
810
810
810
810
801
020
030
231
205
690-11.2
690-11.1
690-11.3
630
501-09
501-08
690-11.2
661
654
030
020
229
030
020
501-07
230
701
690-11.1
020
653
030
227
690-11.2
204
501-06
501-04
203
228
501-05
122
020
030
PD

ZOZNAM OBJEKTOV

010	Vegetačné úpravy
011	Demolácia dvojdomu č.358 a č.359
012	Demolácia ošipárne
013	Demolácia mosta ev.č. 0653-003 pred obcou Beladice
020	Príprava pozemkov Zariadenia staveniska
030	Technická a biologická rekultivácia
031	Rekultivácia poľných ciest
032	Rekultivácia ciest III.triedy
033	Rekultivácia ciest I.triedy
051	Ochrana zavlažovacieho potrubia v km 13,667 cesty R1
052	Ochrana zavlažovacieho potrubia v km 16,276 cesty R1
053	Ochrana zavlažovacieho potrubia v km 0,755 cesty I/65
101	Cesta R1
102	Križovatka „Selenec"
103	Križovatka „Beladice"
111	Preložka cesty I/65 na KÚ
112	Preložka cesty III/0653 v km 8,100
113	Preložka cesty III/0654 Čeľadice
114	Preložka cesty III/0653 v km 11,000
115	Úprava cesty III/51118 v km 13,530
120	Preložka poľnej cesty v km 1,442
121	Preložka poľnej cesty v km 1,729 - 2,260
122	Preložka poľnej cesty v km 3,668 - 4,016
123	Poľná cesta v km 10,043 - 11,122 vľavo
124	Poľná cesta v km 12,050 - 12,900
125	Poľná cesta v km 15,733
126	Poľná cesta v km 17,735
127	Poľná cesta v km 16,203 - 17,742
128	Poľná cesta v km 18,850 vľavo
201	Most na R1 nad cestou I/51 v km 0,139
202	Most na R1 nad údolím a poľnou cestou v km 1,586
203	Most na R1 nad údolím, cestou III/06434, potokom Kadaň a v km 3,344 90
204	Most na R1 nad údolím, cestou III/0655 a poľnou cestou v k
205	Most na R1 nad údolím, Hosťovským potokom a poľnou ce
206	Most nad R1 na ceste III/0653 v km 8,064 R1
207	Most na R1 nad potokom Bocegaj v km 10,924
208	Most nad R1 a potokom Bocegaj na ceste III/0653 v km 11,0

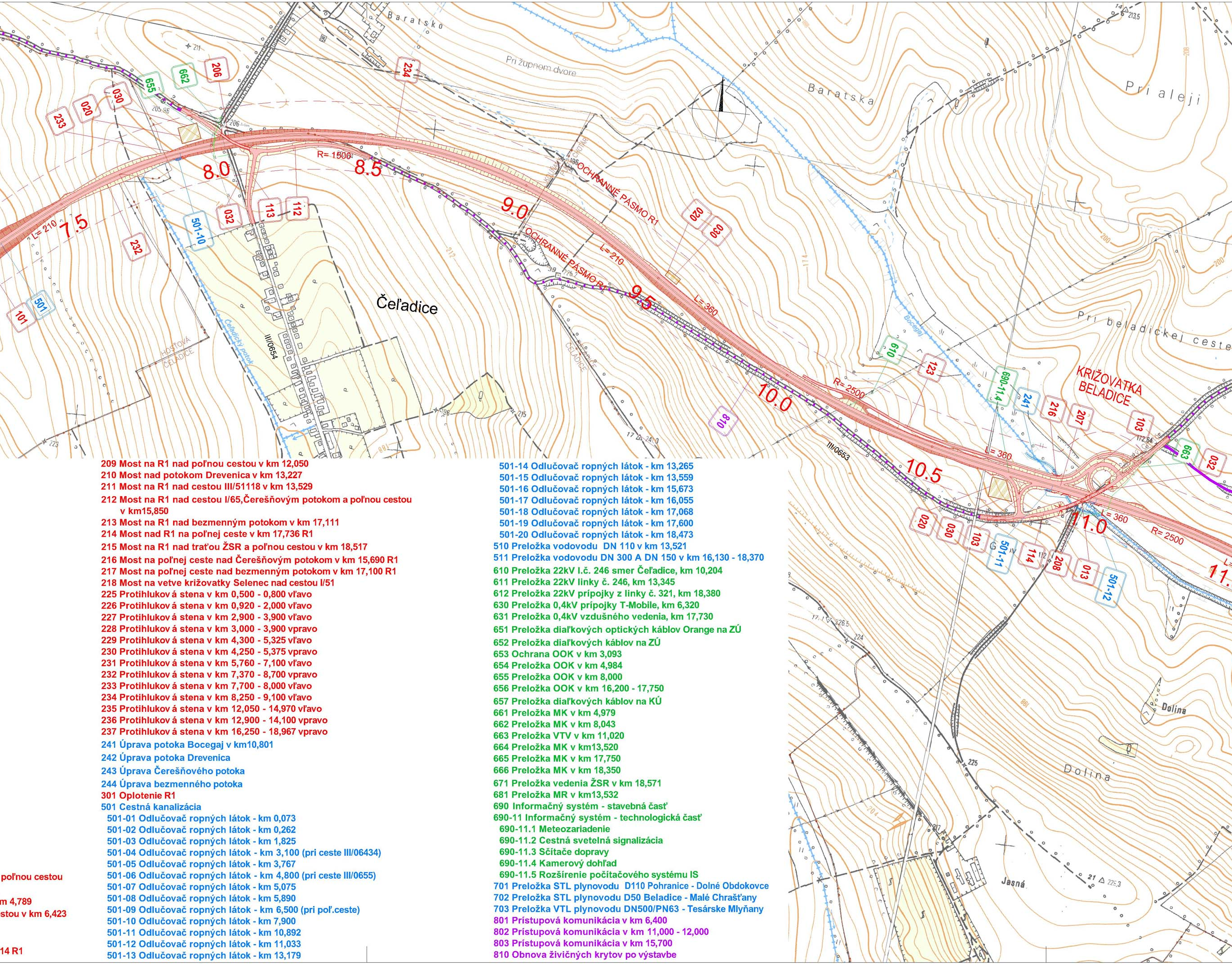
Baratsko
Pri župnom dvore
Baratska
Pri aleji
Čeľadice
Pri beladickej ceste
KRIŽOVATKA BELADICE
Dolina
Jasná
OCHRANNÉ PÁSMO R1
7.5
8.0
8.5
9.0
9.5
10.0
10.5
11.0
R= 1500
R= 2500
L= 210
L= 360
III/0654
III/0653
Čeľadický potok
Bocegaj
101
501
233
020
030
655
662
206
234
232
501-10
032
113
112
610
123
810
690-11.4
241
216
207
103
663
114
208
013
501-11
501-12

poľnou cestou

m 4,789

stou v km 6,423

14 R1

209 Most na R1 nad poľnou cestou v km 12,050
210 Most nad potokom Drevenica v km 13,227
211 Most na R1 nad cestou III/51118 v km 13,529
212 Most na R1 nad cestou I/65,Čerešňovým potokom a poľnou cestou v km15,850
213 Most na R1 nad bezmenným potokom v km 17,111
214 Most nad R1 na poľnej ceste v km 17,736 R1
215 Most na R1 nad traťou ŽSR a poľnou cestou v km 18,517
216 Most na poľnej ceste nad Čerešňovým potokom v km 15,690 R1
217 Most na poľnej ceste nad bezmenným potokom v km 17,100 R1
218 Most na vetve križovatky Selenec nad cestou I/51
225 Protihlukov á stena v km 0,500 - 0,800 vľavo
226 Protihlukov á stena v km 0,920 - 2,000 vľavo
227 Protihlukov á stena v km 2,900 - 3,900 vľavo
228 Protihlukov á stena v km 3,000 - 3,900 vpravo
229 Protihlukov á stena v km 4,300 - 5,325 vľavo
230 Protihlukov á stena v km 4,250 - 5,375 vpravo
231 Protihlukov á stena v km 5,760 - 7,100 vľavo
232 Protihlukov á stena v km 7,370 - 8,700 vpravo
233 Protihlukov á stena v km 7,700 - 8,000 vľavo
234 Protihlukov á stena v km 8,250 - 9,100 vľavo
235 Protihlukov á stena v km 12,050 - 14,970 vľavo
236 Protihlukov á stena v km 12,900 - 14,100 vpravo
237 Protihlukov á stena v km 16,250 - 18,967 vpravo
241 Úprava potoka Bocegaj v km10,801
242 Úprava potoka Drevenica
243 Úprava Čerešňového potoka
244 Úprava bezmenného potoka
301 Oplotenie R1
501 Cestná kanalizácia
  501-01 Odlučovač ropných látok - km 0,073
  501-02 Odlučovač ropných látok - km 0,262
  501-03 Odlučovač ropných látok - km 1,825
  501-04 Odlučovač ropných látok - km 3,100 (pri ceste III/06434)
  501-05 Odlučovač ropných látok - km 3,767
  501-06 Odlučovač ropných látok - km 4,800 (pri ceste III/0655)
  501-07 Odlučovač ropných látok - km 5,075
  501-08 Odlučovač ropných látok - km 5,890
  501-09 Odlučovač ropných látok - km 6,500 (pri poľ.ceste)
  501-10 Odlučovač ropných látok - km 7,900
  501-11 Odlučovač ropných látok - km 10,892
  501-12 Odlučovač ropných látok - km 11,033
  501-13 Odlučovač ropných látok - km 13,179
  501-14 Odlučovač ropných látok - km 13,265
  501-15 Odlučovač ropných látok - km 13,559
  501-16 Odlučovač ropných látok - km 15,673
  501-17 Odlučovač ropných látok - km 16,055
  501-18 Odlučovač ropných látok - km 17,068
  501-19 Odlučovač ropných látok - km 17,600
  501-20 Odlučovač ropných látok - km 18,473
510 Preložka vodovodu DN 110 v km 13,521
511 Preložka vodovodu DN 300 A DN 150 v km 16,130 - 18,370
610 Preložka 22kV l.č. 246 smer Čeľadice, km 10,204
611 Preložka 22kV linky č. 246, km 13,345
612 Preložka 22kV prípojky z linky č. 321, km 18,380
630 Preložka 0,4kV prípojky T-Mobile, km 6,320
631 Preložka 0,4kV vzdušného vedenia, km 17,730
651 Preložka diaľkových optických káblov Orange na ZÚ
652 Preložka diaľkových káblov na ZÚ
653 Ochrana OOK v km 3,093
654 Preložka OOK v km 4,984
655 Preložka OOK v km 8,000
656 Preložka OOK v km 16,200 - 17,750
657 Preložka diaľkových káblov na KÚ
661 Preložka MK v km 4,979
662 Preložka MK v km 8,043
663 Preložka VTV v km 11,020
664 Preložka MK v km13,520
665 Preložka MK v km 17,750
666 Preložka MK v km 18,350
671 Preložka vedenia ŽSR v km 18,571
681 Preložka MR v km13,532
690 Informačný systém - stavebná časť
690-11 Informačný systém - technologická časť
  690-11.1 Meteozariadenie
  690-11.2 Cestná svetelná signalizácia
  690-11.3 Sčítače dopravy
  690-11.4 Kamerový dohľad
  690-11.5 Rozšírenie počítačového systému IS
701 Preložka STL plynovodu D110 Pohranice - Dolné Obdokovce
702 Preložka STL plynovodu D50 Beladice - Malé Chrašťany
703 Preložka VTL plynovodu DN500/PN63 - Tesárske Mlyňany
801 Prístupová komunikácia v km 6,400
802 Prístupová komunikácia v km 11,000 - 12,000
803 Prístupová komunikácia v km 15,700
810 Obnova živičných krytov po výstavbe

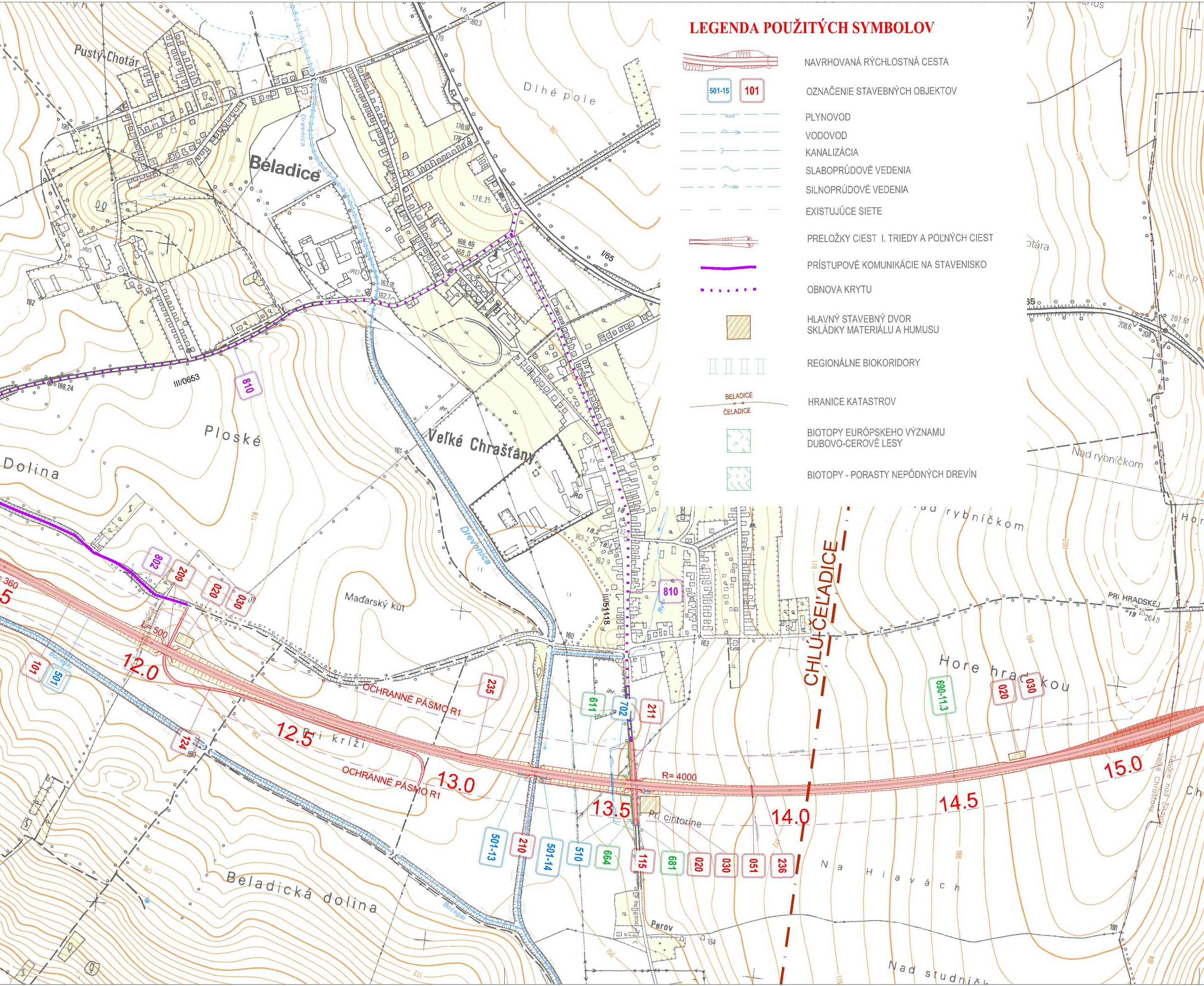
LEGENDA POUŽITÝCH SYMBOLOV
NAVRHOVANÁ RÝCHLOSTNÁ CESTA
501-15
101
OZNAČENIE STAVEBNÝCH OBJEKTOV
PLYNOVOD
VODOVOD
KANALIZÁCIA
SLABOPRÚDOVÉ VEDENIA
SILNOPRÚDOVÉ VEDENIA
EXISTUJÚCE SIETE
PRELOŽKY CIEST I. TRIEDY A POĽNÝCH CIEST
PRÍSTUPOVÉ KOMUNIKÁCIE NA STAVENISKO
OBNOVA KRYTU
HLAVNÝ STAVEBNÝ DVOR
SKLÁDKY MATERIÁLU A HUMUSU
REGIONÁLNE BIOKORIDORY
BELADICE
ČELADICE
HRANICE KATASTROV
BIOTOPY EURÓPSKEHO VÝZNAMU
DUBOVO-CEROVÉ LESY
BIOTOPY - PORASTY NEPÔDNÝCH DREVÍN
Pustý Chotár
Beladice
Dlhé pole
Drevnica
I/65
III/0653
810
Ploské
Dolina
Veľké Chrašťany
Maďarský kút
III/51118
802
209
020
030
101
501
500
12.0
235
OCHRANNÉ PÁSMO R1
12.5
Pri kríži
124
13.0
611
702
211
R= 4000
13.5
Pri cintoríne
14.0
14.5
15.0
CHLŮ-ČEĽADICE
Hore hračkou
690-11.3
Nad rybníčkom
PRI HRADSKEJ
501-13
210
501-14
510
664
115
681
051
236
Na Hlavách
Beladická dolina
Bocegaj
Perov
Nad studničkou

NÁRODNÁ
DIAĽNIČNÁ
SPOLOČNOSŤ

OCHRANNÉ PÁSMA

RÝCHLOSTNÁ CESTA	100 m	OD OSI VOZOVKY PRIĽAHLÉHO JAZDNÉHO PÁSU
CESTA I.TRIEDY	50 m	OD OSI VOZOVKY
II.TRIEDY	25 m	OD OSI VOZOVKY
III.TRIEDY	18 m	OD OSI VOZOVKY
ŽELEZNIČNÁ TRAŤ	60 m	OD OSI KRAJNEJ KOĽAJE
	30 m	OD HRANICE OBVODU DRÁHY MIN.
ELEKTRICKÉ VEDENIE		
VVN 110kV	15 m	OD KRAJ. VODIČA
VN 22 kV	10 m	OD KRAJ. VODIČA
KÁBLOVÉ	1 m	OD KRAJ. VODIČA
DIAĽKOVÉ KÁBELE	2 m	
VODOVODNÉ POTRUBIA	2 m	
VTL PLYNOVOD	20 m	
STL PLYNOVOD	10 m	

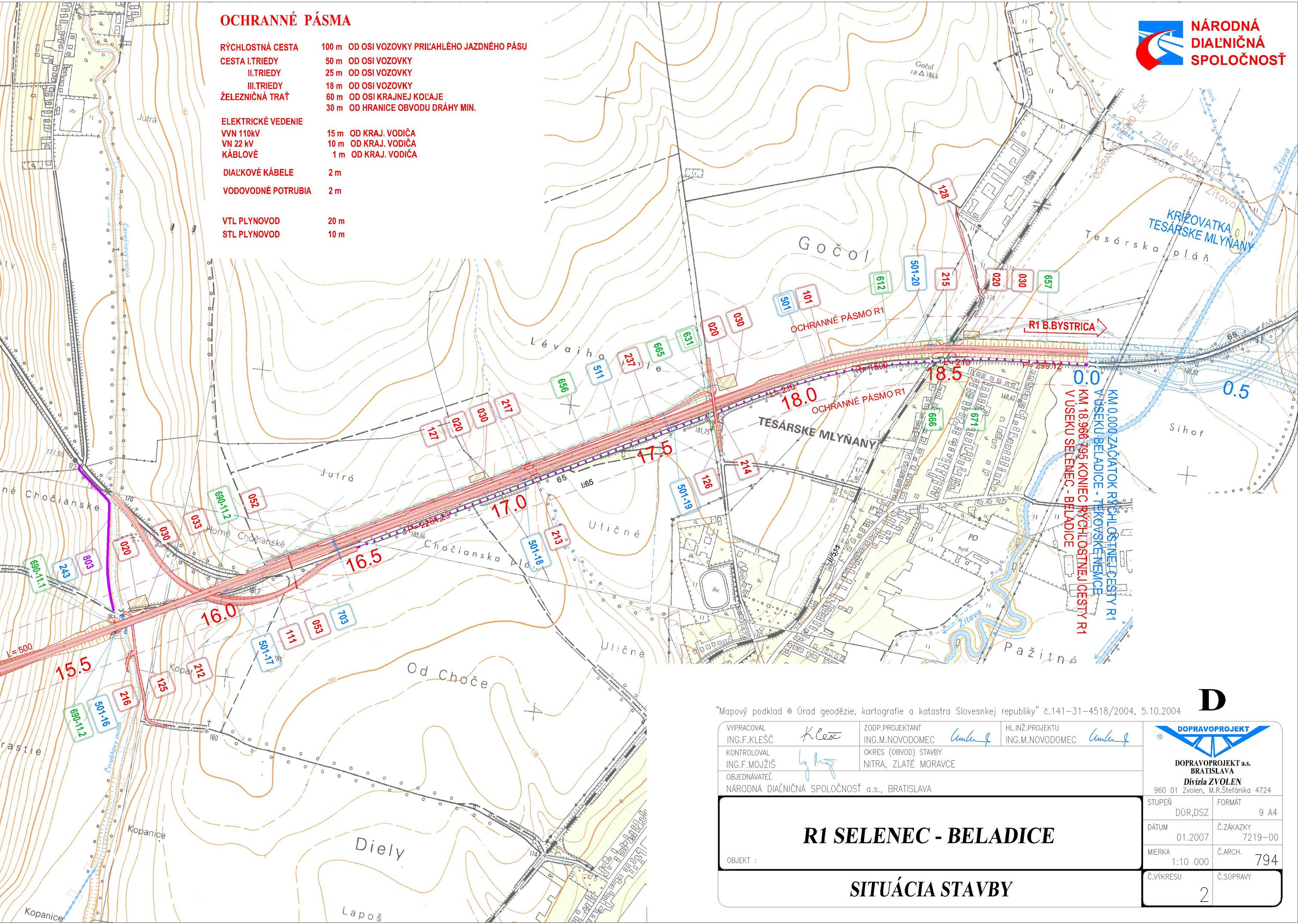
KRIŽOVATKA
TESÁRSKE MLYŇANY
R1 B.BYSTRICA
OCHRANNÉ PÁSMO R1
OCHRANNÉ PÁSMO R1
TESÁRSKE MLYŇANY
KM 0.000 ZAČIATOK RÝCHLOSTNEJ CESTY R1
V ÚSEKU BELADICE - TEKOVSKÉ NEMCE
KM 18.966 795 KONIEC RÝCHLOSTNEJ CESTY R1
V ÚSEKU SELENEC - BELADICE
15.5
16.0
16.5
17.0
17.5
18.0
18.5
0.0
0.5
R=1500
R=210
P=2284.23
P=299.12
L=500
I/65
65
Gočol
Tesárska pláň
Lévaiho
Jutrá
Uličné
Chočianska plá
Horné Chočianské
Od Choče
Diely
Kopanice
Lapoš
Pažitné
Sihoť
Zlaté Moravce
Tesáre nad Žitavou
Žitava
128
501-20
215
020
030
657
612
501
101
020
030
631
665
237
511
656
127
020
030
217
690-11.2
052
030
033
020
803
243
690-11.1
111
053
703
501-17
212
125
216
501-16
690-11.2
501-18
213
126
214
501-19
666
671

"Mapový podklad © Úrad geodézie, kartografie a katastra Slovesnkej republiky" č.141-31-4518/2004, 5.10.2004

D

VYPRACOVAL ING.F.KLEŠČ Klešč	ZODP.PROJEKTANT ING.M.NOVODOMEC	HL.INŽ.PROJEKTU ING.M.NOVODOMEC
KONTROLOVAL ING.F.MOJŽIŠ	OKRES (OBVOD) STAVBY NITRA, ZLATÉ MORAVCE	
OBJEDNÁVATEĽ NÁRODNÁ DIAĽNIČNÁ SPOLOČNOSŤ a.s., BRATISLAVA		

DOPRAVOPROJEKT
DOPRAVOPROJEKT a.s.
BRATISLAVA
Divízia ZVOLEN
960 01 Zvolen, M.R.Štefánika 4724

STUPEŇ DÚR,DSZ	FORMÁT 9 A4
DÁTUM 01.2007	Č.ZÁKAZKY 7219-00
MIERKA 1:10 000	Č.ARCH. 794
Č.VÝKRESU 2	Č.SÚPRAVY

R1 SELENEC - BELADICE

OBJEKT :

SITUÁCIA STAVBY